



Evropská unie  
Evropský sociální fond  
Operační program Zaměstnanost

# STRATEGICKÝ PLÁN ROZVOJE OBCE VERMĚŘOVICE



NA OBDOBÍ 2020 - 2026



**Vypracoval: Dobrovolný svazek obcí Mikroregion Severo-Lanškrounsko –  
odborný garant Mgr. Milena Vališová**

**Duben 2019 – březen 2020**



Evropská unie  
Evropský sociální fond  
Operační program Zaměstnanost

V rámci Operačního programu Zaměstnanost uspěl Dobrovolný svazek obcí Mikroregion Severo-Lanškrounsko s dotačním projektem **„Zlepšení strategického plánování a profesionalizace veřejné správy v DSO Mikroregion Severo-Lanškrounsko“** (reg. č. CZ.03.4.74/0.0/0.0/16\_058/0007447). **Tento projekt je spolufinancován Evropskou unií z Evropského sociálního fondu.**

Projekt se zaměřuje zejména na zlepšení úrovně kvality strategického plánování v obcích mikroregionu. Kvalitní strategické plánování může významně pomoci v běžném provozu úřadů a rozhodování zastupitelstev prostřednictvím kvalitních rozvojových dokumentů zpracovaných pro území obce. Jedná se o strategické plány rozvoje jednotlivých členských obcí mikroregionu a v návaznosti na jejich vytvoření, respektive aktualizaci také doplnění stávajícího rozvojového plánu svazku. Tyto dokumenty mohou při správné praxi zefektivnit vynakládání veřejných prostředků na investice v obcích a racionalizovat dlouhodobé plánování, zejména v oblasti investic.

Obec je základním územním samosprávným společenstvím občanů; tvoří územní celek, který je vymezen hranicí území obce. Zákon obce vymezuje principem územním, občanským a právním. Smíšený model veřejné správy, který je v České republice využíván, v praxi znamená, že na úrovni obcí je vykonávána jak státní moc v přenesené působnosti, tak také samospráva.

Na základě samostatné působnosti každá obec v České republice disponuje vlastním majetkem, vystupuje v právních vztazích svým jménem a nese veškerou odpovědnost, která z těchto vztahů vyplývá. Dále v rámci své samostatné působnosti mají obce napomáhat implementaci regionální politiky, zejména pak vytvářením podmínek pro hospodářský, sociální a kulturní rozvoj svého obvodu. Tuto povinnost obcím v České republice ukládá zákon č. 128/2000 Sb., o obcích.

Rozvoj a prosperita každé obce se odvíjí především od toho, zda a jak je místní zastupitelstvo schopno analyzovat problémy a rozhodovat s uvážením všech rizik v dlouhodobém časovém horizontu. Tyto činnosti mohou být usnadněny využitím koncepčních dokumentů, jakými jsou strategický plán rozvoje obce či program rozvoje obce, které v delším časovém horizontu vytyčují základní rozvojovou strategii dané obce. Důvodem zpracování strategického plánu je především ekonomický zájem obce – přiblíží možnosti získávání dotací nejrůznějšího druhu a lépe diferencuje rozpočtové možnosti obce. Sekundárním jevem rozvojového plánu je pak důkladná analýza stavu, utřídění priorit a návrhy řešení, což v uceleném pohledu vytvoří jasný koncepční materiál do budoucnosti.

Naplnění stanovených rozvojových koncepcí předpokládá efektivní využívání finančních prostředků, jimiž daná obec disponuje. Z tohoto důvodu je pro obce vhodné střednědobé plánování rozpočtových příjmů a výdajů, např. s využitím rozpočtového výhledu, který vypovídá o budoucích potřebách obce a zdrojích jejich krytí.

## **SCHVALOVACÍ DOLOŽKA**

Strategický plán rozvoje obce schválilo v souladu s § 84, odst. 2, písm. a), zákona č. 128/2000 Sb., v platném znění zastupitelstvo obce.

Datum schválení: 16. 4. 2020

Číslo usnesení: 2/2020

## Obsah

I. ANALYTICKÁ ČÁST .....	7
1. Analýza obce .....	7
1.1 Charakteristika obce.....	7
1.1.1 Území.....	7
1.1.1.1 Poloha .....	7
1.1.1.2 Historické souvislosti.....	8
1.2 Obyvatelstvo .....	8
1.2.1 Demografická situace .....	8
1.2.2 Sociální situace .....	14
1.2.3 Spolková činnost.....	14
1.3 Hospodářství .....	15
1.3.1 Ekonomická situace .....	15
1.3.2 Trh práce.....	17
1.3.3 Cestovní ruch.....	19
1.3.3.1 Ubytovací zařízení .....	20
1.3.3.2 Infrastruktura pro cestovní ruch.....	20
1.4 Infrastruktura.....	21
1.4.1 Technická infrastruktura .....	21
1.4.1.1 Zásobování vodou .....	21
1.4.1.2 Kanalizace .....	22
1.4.1.3 Zásobování elektrickou energií.....	22
1.4.1.4 Plynofikace .....	22
1.4.1.5 Veřejné osvětlení .....	22
1.4.1.6 Nakládání s odpady .....	22
1.4.2 Dopravní infrastruktura .....	23
1.4.2.1 Místní komunikace.....	24
1.4.2.2 Komunikace pro pěší .....	24
1.4.2.3 Statická doprava.....	24
1.4.3 Dopravní obslužnost .....	24
1.4.3.1 Železniční doprava.....	25
1.4.3.2 Autobusová doprava .....	25
1.5 Vybavenost .....	25
1.5.1 Bydlení.....	25

1.5.2	Školství a vzdělávání .....	26
1.5.3	Zdravotnictví .....	26
1.5.4	Sociální péče.....	26
1.5.5	Kultura .....	26
1.5.6	Sport a volnočasové aktivity.....	27
1.6	Životní prostředí.....	28
1.6.1	Geologie a geomorfologie .....	28
1.6.2	Klima a vodstvo.....	28
1.6.3	Zemědělství a lesnictví .....	29
1.6.4	Jakost a zdroje vod .....	31
1.6.5	Protipovodňová opatření.....	31
1.6.6	Nerostné bohatství .....	32
1.6.7	Ochrana ovzduší .....	32
1.6.8	Ochrana přírody .....	32
1.6.9	Veřejná zeleň .....	33
1.6.10	Ekologická stabilita krajiny .....	33
1.6.11	Staré ekologické zátěže .....	33
1.7	Správa obce .....	34
1.7.1	Obecní úřad a kompetence obce .....	34
1.7.2	Hospodaření - majetek obce .....	34
1.7.3	Bezpečnost.....	35
1.7.4	Vnější vztahy a vazby obce .....	35
2.	Vazba mezi analytickou a návrhovou částí .....	37
3.	SWOT analýza .....	39
II.	NÁVRHOVÁ ČÁST .....	44
1.	Vize .....	44
2.	Prioritní oblasti rozvoje.....	44
3.	Strategické cíle, opatření, aktivity.....	46
III.	IMPLEMENTAČNÍ ČÁST .....	50
1.	Akční plán .....	50
2.	Implementace .....	50
IV.	MONITORING A HODNOCENÍ REALIZACE STRATEGIE .....	51
V.	PŘÍLOHY .....	51
VI.	ZDROJE.....	52

Graf 1	Vývoj počtu obyvatel v obci Verměřovice v letech 1869 - 2018 .....	9
Graf 2	Vývoj počtu obyvatel v obci Verměřovice v letech 2008 - 2018 .....	9
Graf 3	Průměrný věk obyvatel obce Verměřovice (2008 – 2018) .....	10
Graf 4	Pohyb obyvatel (živě narození a zemřelí) v obci Verměřovice v letech 2008 - 2018	10
Graf 5	Pohyb obyvatel (přistěhovalí a vystěhovalí) v obci Verměřovice v letech 2008 - 2018 .....	11
Graf 6	Celkový přírůstek / úbytek obyvatel v obci Verměřovice v letech 2008 - 2018 .....	11
Graf 7	Věková struktura obyvatel obce Verměřovice 2008 - 2018 .....	12
Graf 8	Struktura obyvatel obce Verměřovice dle věkových skupin v roce 2008 a 2018.....	13
Graf 9	Vzdělanostní struktura obyvatel v obci Verměřovice (r. 2011).....	13
Graf 10	Podíl národnostních skupin v obci Verměřovice (r. 2011) .....	14
Graf 11	Zastoupení pozemků v obci Verměřovice (r. 2018) .....	31
Graf 12	Schválené rozpočty obce Verměřovice na roky 2014 - 2019 .....	34
Obrázek 1	Vymezení katastrálního území obce .....	7
Obrázek 2	Podíl nezaměstnaných osob na obyvatelstvu v jednotlivých krajích ČR, okresech a obcích s rozšířenou působností Pardubického kraje k 31. 8. 2019.....	17
Obrázek 3	Mapa klimatických oblastí.....	29
Obrázek 4	Přechod mezi analytickou a návrhovou částí.....	37
Tabulka 1	Přehled podnikatelských subjektů v obci Verměřovice podle právní formy k 31. 12. 2018.....	16
Tabulka 2	Podnikatelské subjekty v obci Verměřovice podle převažující činnosti k 31. 12. 2018.....	16
Tabulka 3	Podíl nezaměstnaných osob v okrese Ústí nad Orlicí (2014 – 2018).....	18
Tabulka 4	Podíl nezaměstnaných osob v obci Verměřovice (2014 – 2018).....	18
Tabulka 5	Druhy pozemků v obci Verměřovice v letech 1993, 2000 a 2018.....	30

# I. ANALYTICKÁ ČÁST

## 1. Analýza obce

### 1.1 Charakteristika obce

#### 1.1.1 Území

##### 1.1.1.1 Poloha

Obec Verměřovice leží ve východní části Pardubického kraje, v centrální části okresu Ústí nad Orlicí, v sousedství menších měst okresu - Jablonného nad Orlicí (4 km) a Letohradu (6 km). K 31. 12. 2018 měla obec 749 obyvatel.

Obci se říká „Turecko“, údajně podle události ze 17. století, kdy vesničané přihlíželi požáru místního statku a šafář na ně zvolal: „Nestůjte jako Turci a pojd'te hasit!“.

Obcí prochází železniční trať Letohrad – Lichkov. Zastávka ČD se nachází na horním konci obce při silnici do Letohradu, kterou trať křížuje.



Obrázek 1 Vymezení katastrálního území obce

Obec se rozkládá na ploše 599,46 ha a do současné doby si zachovala vesměs zemědělský charakter. K 31. 12. 2018 zabírala zemědělská půda 455,46 ha z celkové plochy obce (76 %) a nezemědělská půda pouze 144,01 ha (24 %).

### 1.1.1.2 Historické souvislosti

Název obce pochází od jména jejího lokátora – Wernhera (odtud Wernhersdorf - Verměřovice).

Vesnice vznikla při kolonizaci povodí Tiché Orlice na přelomu 13. a 14. stol. Část vsi na levém břehu řeky byla kolonizována pány z Drnholce, jako součást lanšperského panství, část na pravém břehu vznikla v souvislosti s kolonizací panství žamberského.

Lanšperská část je doložena poprvé v roce 1304, kdy ji král Václav II. daroval zbraslavskému klášteru. Osudy Lanšperka sdílela až do konce 15. století, potom se blíže neznámým způsobem stala součástí statku Orlice (pány Orlické tvrze a tohoto samostatného zboží byli v letech 1406 - 1565 Strachotové z Kralovic, patrně stavebníci gotické části Orlické tvrze, v letech 1565 - 1638, pak Sudové z Řeneč, za nichž bylo sídlo koncem 16. století přestavováno).

Část žampašská se poprvé připomíná v roce 1553, v roce 1568 při dělení majetku mezi syny Zdeňka Žampacha z Potštejna připadla k nově vytvořenému panství kyšperskému (Letohrad).

Když v r. 1650 spojili Vitanovští z Vlčkovíc Kyšperk a Orlici v jeden celek, došlo také ke spojení obou částí Verměřovic. Dvůr v žampašské části osady byl ještě v roce 1836 nazýván "Žampachem". Osudy kyšperského panství sdílely Verměřovice až do zániku patrimoniální správy v roce 1848.

Patrně z 18. století pochází otisk nejstaršího známého verměřovického obecního pečeti, nalézající se v Eichlerově sbírce v Archivu Národního muzea v Praze. V kulatém pečetním poli vidíme tři květy na stoncích, kruhopis, provedený majuskulou zní: DEDINA . WER. CE.

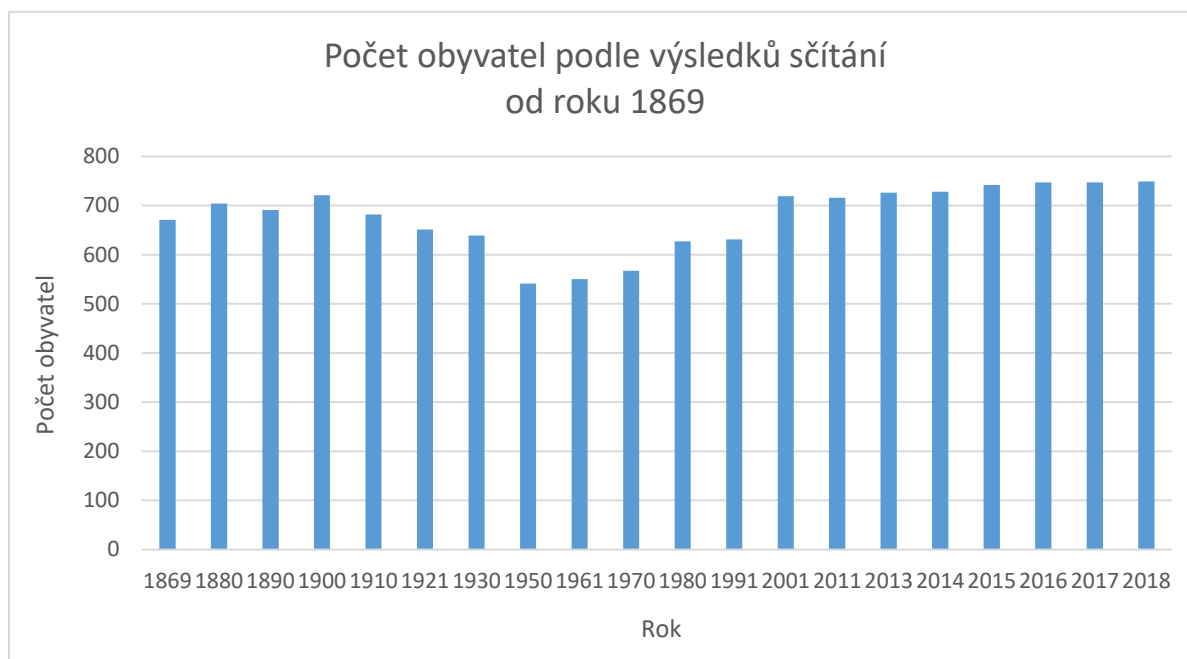
## 1.2 Obyvatelstvo

### 1.2.1 Demografická situace

K 31. 12. 2018 žilo v obci Verměřovice 749 obyvatel.

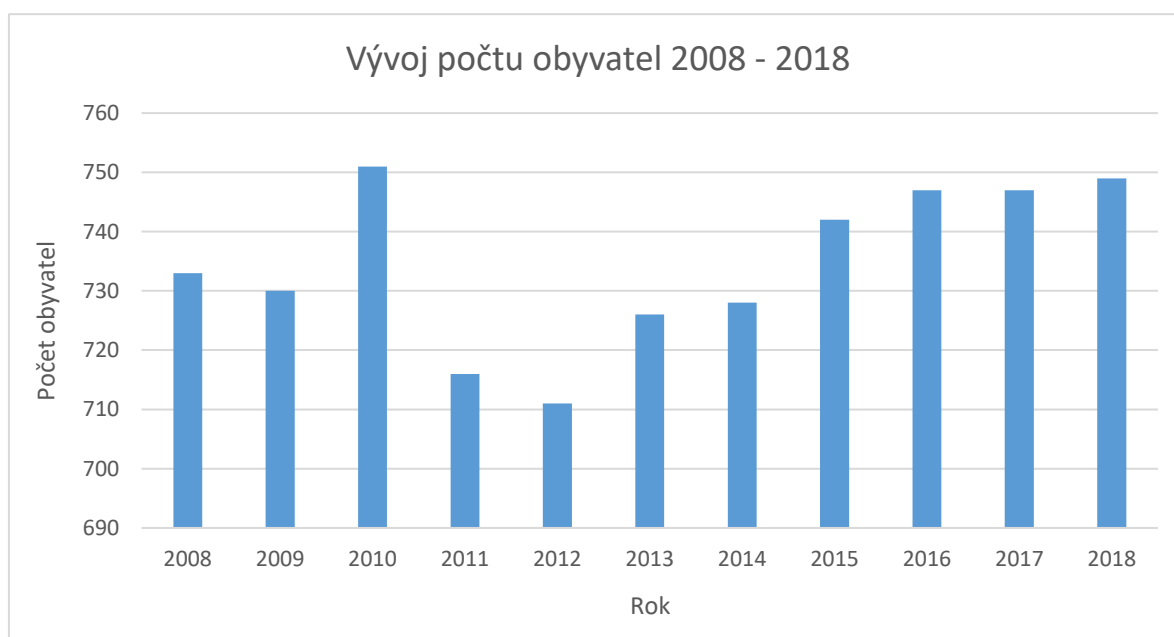
Na rozdíl od většiny ostatních obcí v regionu žije ve Verměřovicích dle statistických údajů vedených od roku 1869 nejvíce obyvatel v současné době. V době, kdy proběhlo první Sčítání lidu, domů a bytů (r. 1869) žilo v obci 671 obyvatel. Od roku 1900 docházelo ke klesání počtu obyvatel až na 550 obyvatel (r. 1961). Od roku 1970 opět dochází k nárůstu obyvatel až na současných 749 (r. 2018).

Vývoj počtu obyvatel mezi lety 1869 – 2018 znázorňuje následující graf:



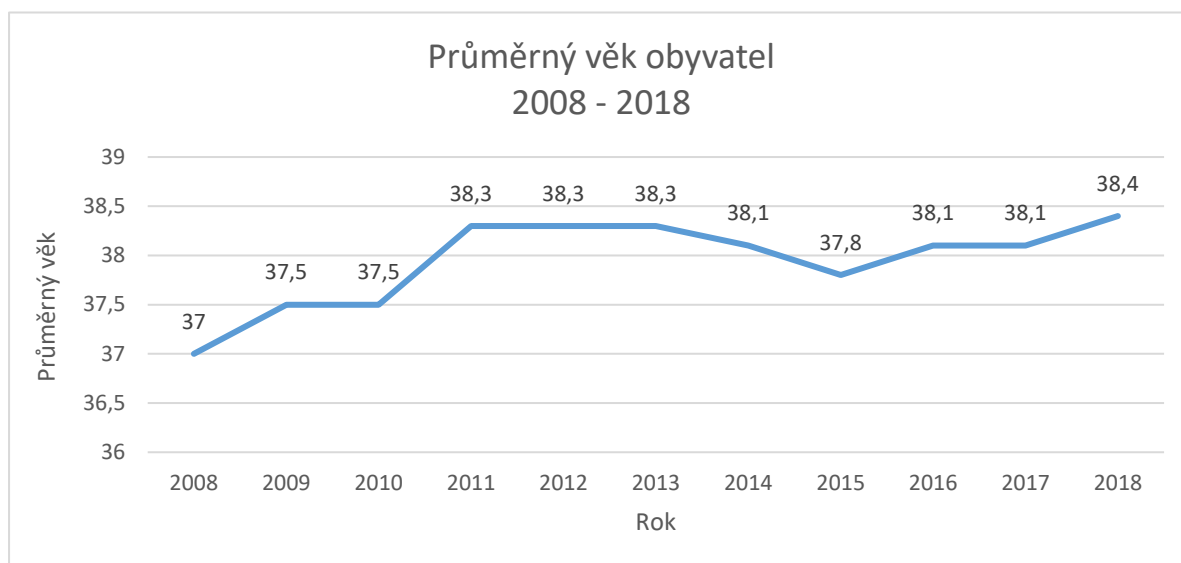
Graf 1 Vývoj počtu obyvatel v obci Verměřovice v letech 1869 - 2018

V období od roku 2008 do současnosti měla obec nejvyšší počet obyvatel v roce 2010, a to 751. Pak došlo k prudkému poklesu a od roku 2013 počet obyvatel postupně stoupá až na současných 749 (stav k 31. 12. 2018).



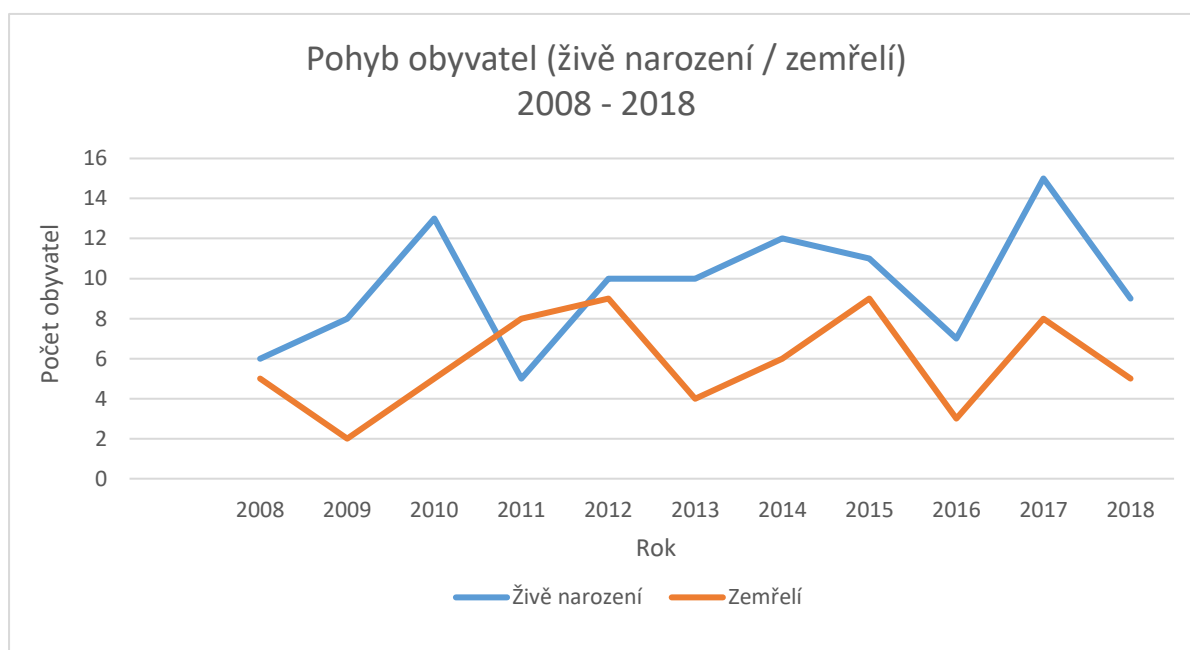
Graf 2 Vývoj počtu obyvatel v obci Verměřovice v letech 2008 - 2018

V roce 2018 byl průměrný věk obyvatel obce 38,4 let, což je nejvyšší průměrný věk obyvatel od roku 2008. V roce 2008 byl průměrný věk obyvatel rovných 37 let. Za posledních deset let se tedy zvýšil průměrný věk o necelá 4 %.



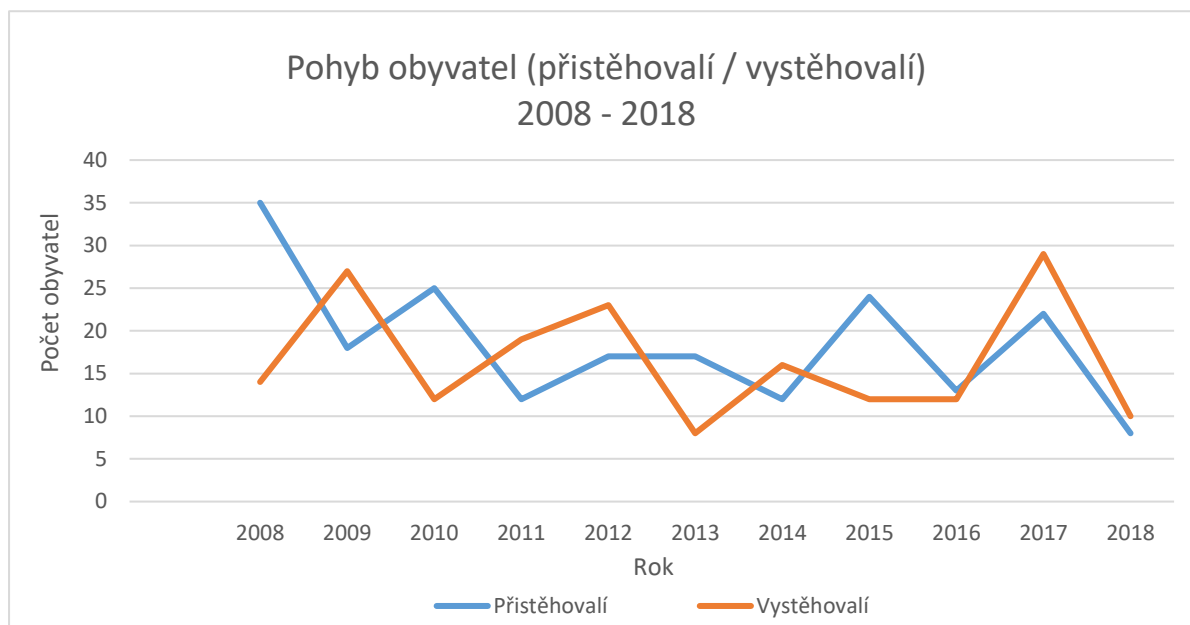
Graf 3 Průměrný věk obyvatel obce Verměřovice (2008 – 2018)

Ve Verměřovicích se v letech 2008 - 2018 narodilo celkem 106 dětí. Nejvíce dětí se narodilo v roce 2017 (15) a nejméně v roce 2011 (5 dětí). Ve stejném období zemřelo v obci 64 obyvatel. Celkový stav pohybu obyvatel (živě narození / zemřelí) za období 2008 - 2018 je tedy plus 42 obyvatel, což je pozitivní ukazatel. Zajímavostí je, že za uplynulé období 2008 – 2018 jenom v jednom roce (2011) bylo více zemřelých než narozených.



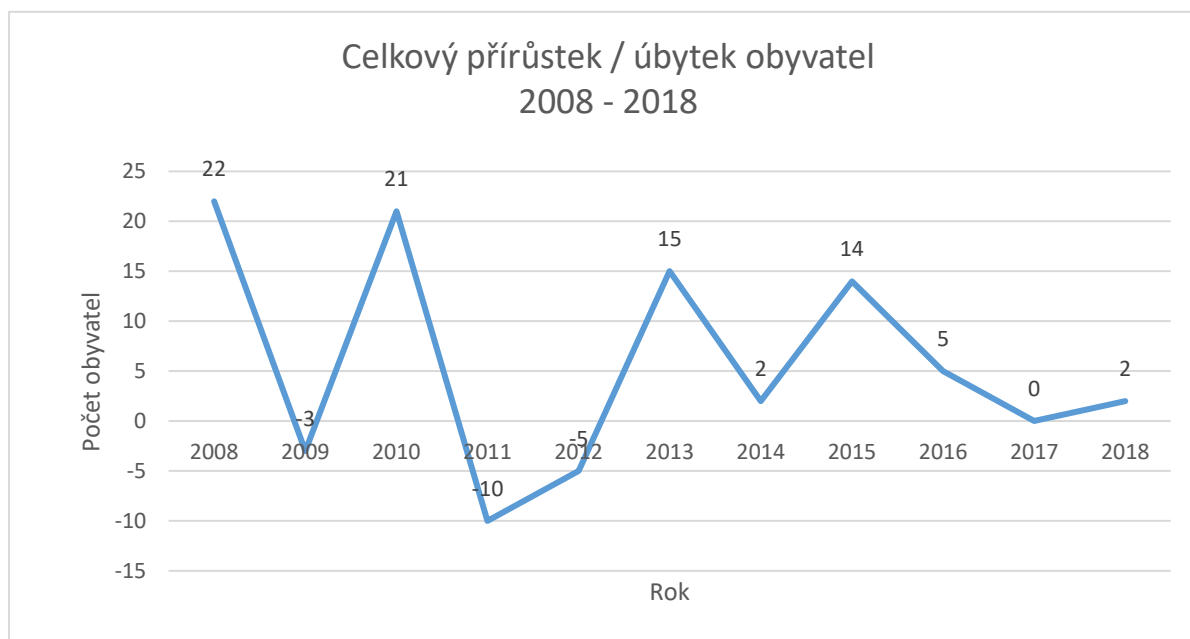
Graf 4 Pohyb obyvatel (živě narození a zemřelí) v obci Verměřovice v letech 2008 - 2018

Co se týče migrační situace v obci Verměřovice, v rozmezí let 2008 – 2018 převládají přistěhovalí nad vystěhovalými. Celkově se v tomto období přistěhovalo 203 obyvatel a odstěhovalo 182 obyvatel. Celkový stav pohybu obyvatel (přistěhovalí / vystěhovalí) za období 2008 - 2018 je plus 21 obyvatel.



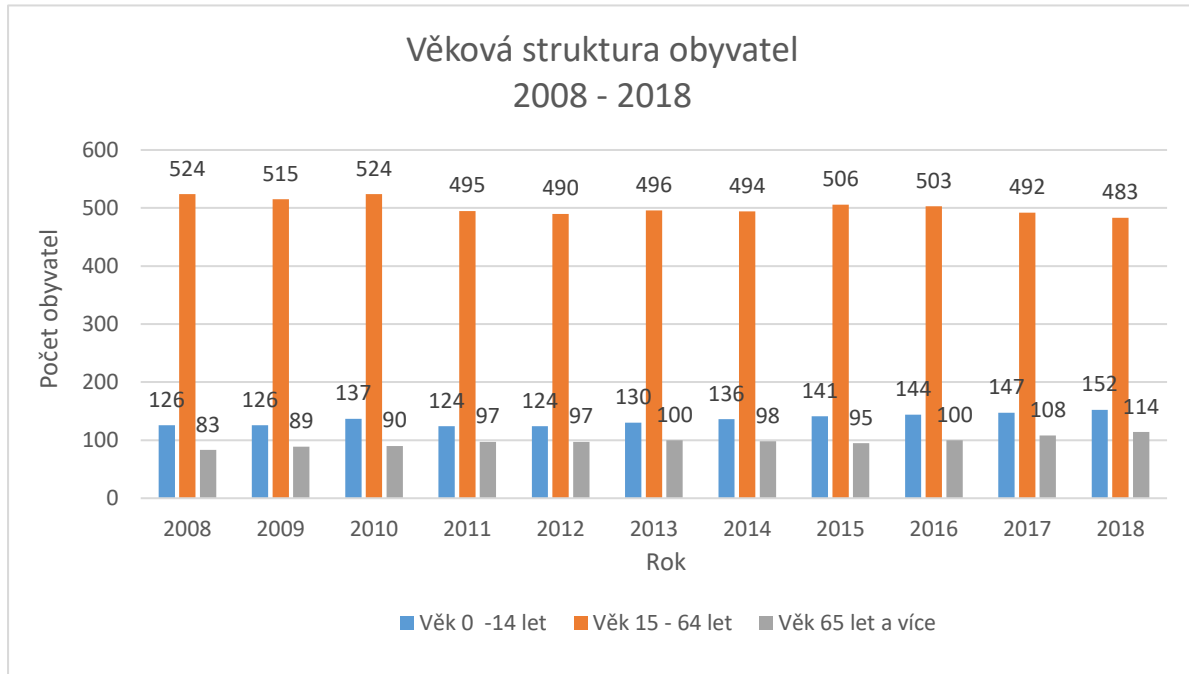
Graf 5 Pohyb obyvatel (přistěhovalí a vystěhovalí) v obci Verměřovice v letech 2008 - 2018

Celkový přírůstek obyvatel v obci od roku 2008 do roku 2018 je celkem 63. Vývoj celkového přírůstku / úbytku obyvatel je zobrazen v grafu níže:



Graf 6 Celkový přírůstek / úbytek obyvatel v obci Verměřovice v letech 2008 - 2018

Věková struktura v obci Verměřovice se od roku 2008 mírně změnila, což vyplývá z následujícího grafu:



Graf 7 Věková struktura obyvatel obce Verměřovice 2008 - 2018

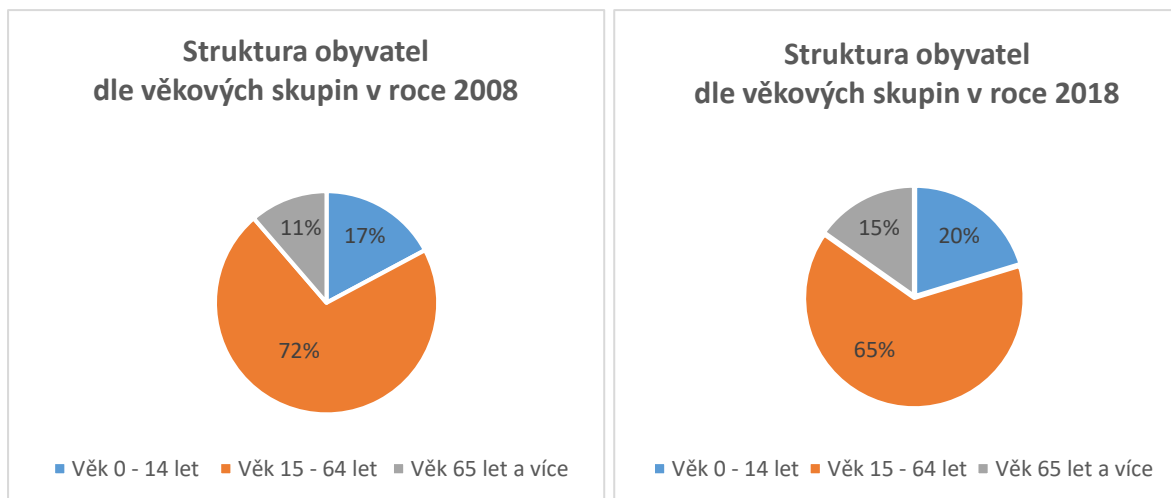
Ve sledovaném období od roku 2008 do roku 2018 počet nejmladších obyvatel ve věku 0 – 14 let mírně stoupá - výjimkou byly pouze roky 2011 a 2012, kdy počet nejmladších obyvatel klesl na 124.

Od roku 2013 počet nejmladších obyvatel pořád mírně stoupá až na současných 152 osob (rok 2018).

Skupina osob ve věku 15 – 64 let, tedy v produktivním věku, má naopak v posledních letech mírně klesající tendenci. V roce 2008 a 2010 dosáhla svého maxima v počtu 524 osob, od roku 2015 má klesající tendenci (v roce 2018 patřilo do této skupiny 483 osob).

Skupina obyvatel ve věku 65 let a více let se od roku 2015 mírně zvětšuje. Maximálního počtu osob ve skupině 65 let a více bylo v letech 2008 – 2018 dosaženo právě na konci sledovaného období, tedy v roce 2018 (114 osob). Minimální počet osob měla tato skupina naopak na začátku sledovaného období, tj. v roce 2008 (83 osob).

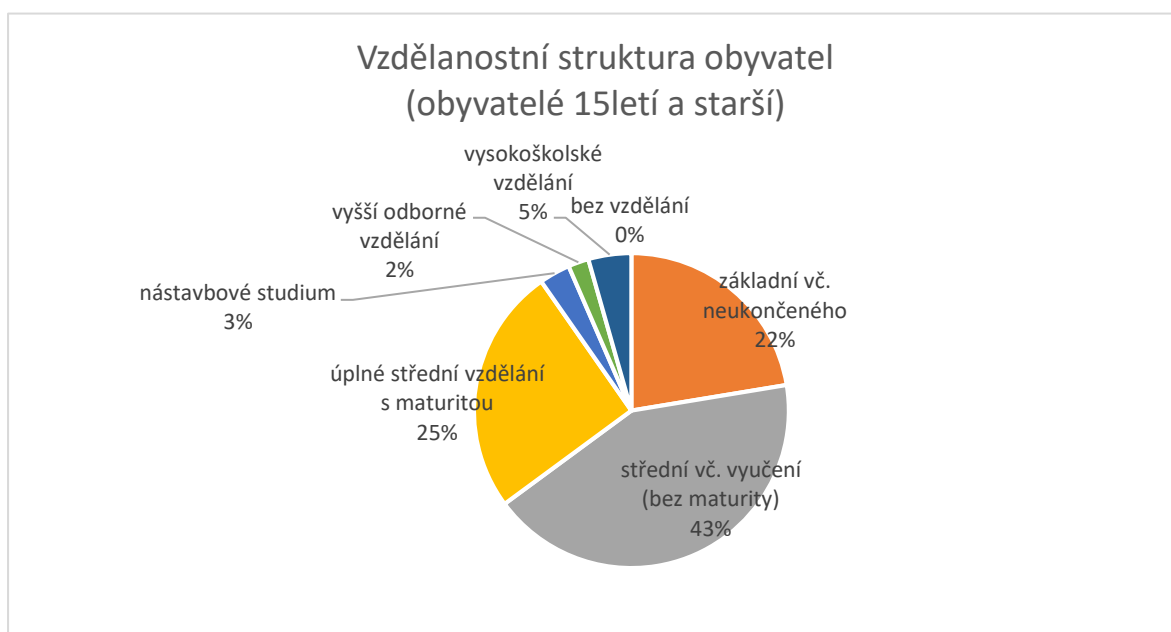
Změny ve věkové struktuře obyvatel mezi lety 2008 – 2018 jsou patrné z následujících grafů:



Graf 8 Struktura obyvatel obce Verměřovice dle věkových skupin v roce 2008 a 2018

Z výše uvedených grafů je zřejmé, že za posledních deset let došlo k poklesu obyvatel ve věku 15 – 64 let, zatímco se navýšil počet obyvatel ve věku 0 – 14 let a 65 let a více.

Ze vzdělanostní struktury obyvatel obce Verměřovice k 26. 3. 2011 (Sčítání lidu, domů a bytů) vyplývá, že největší skupinu tvoří lidé se středním vzděláním včetně vyučení (bez maturity), a to 43 % obyvatel, za nimi s 25 % jsou lidé s úplným středním vzděláním s maturitou a následuje skupina obyvatel se základním vzděláním, včetně vzdělání neukončeného (22 %). Vysokoškolské vzdělání má 5 % obyvatel, nástavbové studium 3 % a vyšší odborné vzdělání 2 %.

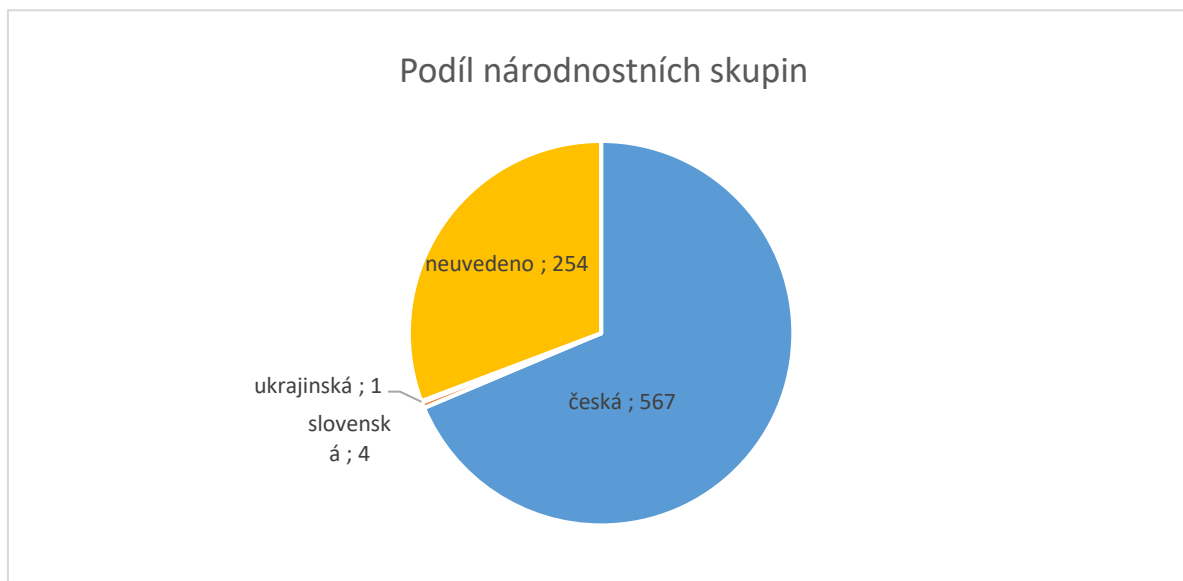


Graf 9 Vzdělanostní struktura obyvatel v obci Verměřovice (r. 2011)

### 1.2.2 Sociální situace

Sociální situace ve Verměřovicích je stabilizovaná. Základní problematické sociální situace jsou řešeny v rámci obecního úřadu, případně spolků působících v obci.

Dle údajů ČSÚ z roku 2011 se v obci hlásí k české národnosti 567 obyvatel, ke slovenské národnosti 4 obyvatelé, k ukrajinské 1 obyvatel a 154 obyvatel svoji národnost nevedlo.



Graf 10 Podíl národnostních skupin v obci Verměřovice (r. 2011)

### 1.2.3 Spolková činnost

V obci Verměřovice působí několik spolků, které spojují své členy, ale i další obyvatele obce. Tyto spolky pořádají různé kulturní, společenské a sportovní akce. Významná je též práce s mládeží v rámci spolkové činnosti. V obci působí tyto spolky:

- **Sbor dobrovolných hasičů Verměřovice**

Členové sboru dobrovolných hasičů se účastní nejen soutěží v požárním sportu, ale především zajišťují bezpečnost v obci (jezdí hasit požáry, odstraňují škody při živelných katastrofách apod.). Ve sboru je 73 členů, z toho 57 dospělých a 16 dětí. Sbor dobrovolných hasičů se také podílí na kulturních a sportovních akcích obce, mezi nejvýznamnější patří pořádání plesu, taneční zábavy a dětského dne.

- **TJ Sokol Verměřovice**

V současné době má tělovýchovná jednota v obci 88 členů, z toho 45 dětí, zbytek dospělí.

Jejich činnost spočívá převážně v organizování turnajů v kopané. Členové pořádají taneční zábavy. Místní účelové hřiště využívají jak členové místního TJ Sokol, tak sportovní klub Ragby z nedalekého Letohradu.

- **Junák - český skaut, středisko Bratra Robina Letohrad, 3. oddíl Verměřovice, z. s.**

V současné době má oddíl ve Verměřovicích 51 členů, z toho 8 dospělých a 43 dětí. Jednou za rok se účastní okresního a krajského kola Svojsíkova závodu, dále organizují 14denní prázdninový tábor pro děti v přírodě. Členové organizují také dětský den a pomáhají při organizování společenských akcí obce.

- **Zahrádkáři**

Spolek má 68 členů. Členové tohoto spolku pořádají letní výstavu květin, promítání zeměpisných dokumentů z oblasti střední Evropy a ČR, organizují 1 x ročně výlet a provozují moštárnu.

### 1.3 Hospodářství

#### 1.3.1 Ekonomická situace

Dle údajů z ČSÚ bylo v roce 2018 v obci Verměřovice celkem 150 registrovaných podniků, 84 bylo podniků se zjištěnou aktivitou.

Co se týče podniků se zjištěnou aktivitou, tak ve velikostní struktuře tvořily nejvyšší počet fyzické osoby podnikající dle živnostenského zákona (65 subjektů), dále zde působilo aktivně 8 obchodních společností (1 akciová společnost) a 5 fyzických osob podnikajících dle jiného než živnostenského zákona.

Z níže uvedené tabulky vyplývá, že z aktivních podniků převládají fyzické osoby podnikající dle živnostenského zákona, za nimi následují obchodní společnosti.

<b>Období 31. 12. 2018</b>	<b>Registrované podniky</b>	<b>Podniky se zjištěnou aktivitou</b>
Celkem	150	84
<b>Fyzické osoby</b>	<b>130</b>	<b>70</b>
Fyzické osoby podnikající dle živnostenského zákona	120	65

Fyzické osoby podnikající dle jiného než živnostenského zákona	10	5
Zemědělství podnikatelé	údaj není k dispozici nebo je nespolehlivý	údaj není k dispozici nebo je nespolehlivý
<b>Právnícké osoby</b>	<b>20</b>	<b>14</b>
Obchodní společnosti	10	8
akciové společnosti	1	1
Družstva	údaj není k dispozici nebo je nespolehlivý	údaj není k dispozici nebo je nespolehlivý

Tabulka 1 Přehled podnikatelských subjektů v obci Verměřovice podle právní formy k 31. 12. 2018

<b>Období 31. 12. 2018</b>	<b>Registrované podniky</b>	<b>Podniky se zjištěnou aktivitou</b>
Celkem	150	84
Zemědělství, lesnictví, rybářství	8	5
Průmysl celkem	36	24
Stavebnictví	21	15
Velkoobchod a maloobchod; opravy a údržba motorových vozidel	26	9
Doprava a skladování	7	5
Ubytování, stravování a pohostinství	8	2
Informační a komunikační činnosti	4	4
Peněžnictví a pojišťovnictví	5	1
Činnosti v oblasti nemovitostí	3	1
Profesní, vědecké a technické činnosti	9	3
Administrativní a podpůrné činnosti	2	1
Veřejná správa a obrana; povinné sociální zabezpečení	2	2
Vzdělávání	2	2
Kulturní, zábavní a rekreační činnosti	2	2
Ostatní činnosti	11	7

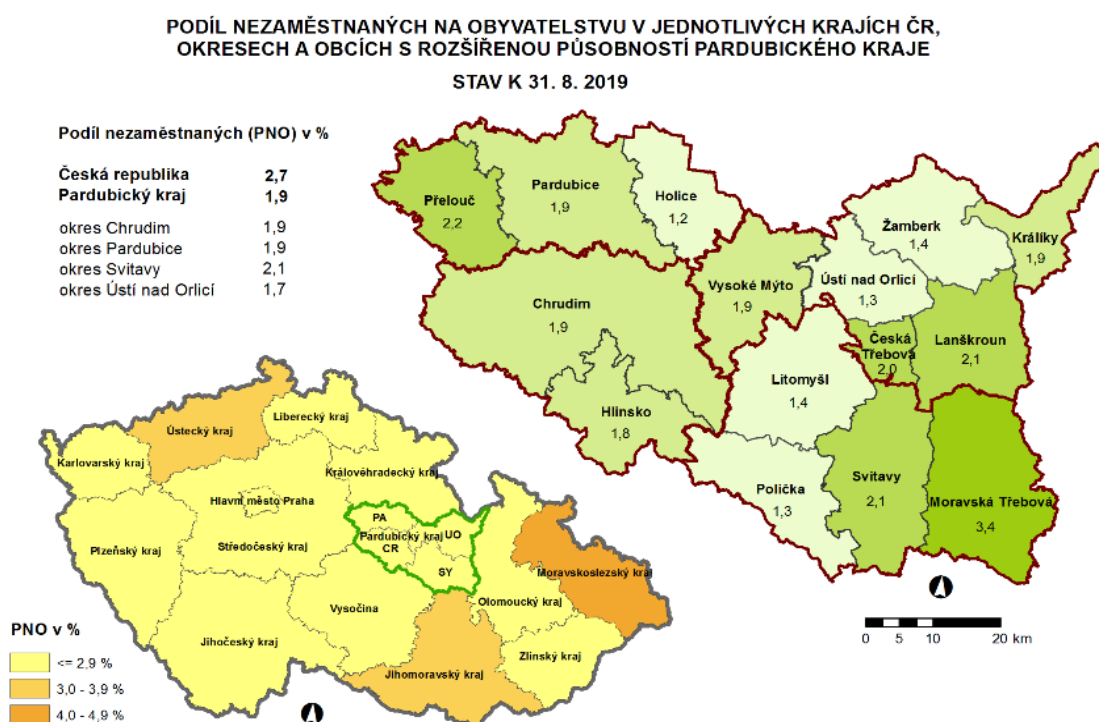
Tabulka 2 Podnikatelské subjekty v obci Verměřovice podle převažující činnosti k 31. 12. 2018

### 1.3.2 Trh práce

K 31. 12. 2018 byl podíl nezaměstnaných osob v České republice 3,07 %, podíl v Pardubickém kraji 2,19 % a v okrese Ústí nad Orlicí 1,69 %. Ke stejnému datu bylo v okrese Ústí nad Orlicí 6000 volných pracovních míst s počtem 1492 dosažitelných uchazečů (15 – 64 let). Z uvedených údajů vyplývá, že situace na trhu práce v okrese Ústí nad Orlicí byla ke konci roku 2018 pozitivní a zaměstnavatelé měli problém při obsazování volných míst. Míra nezaměstnanosti v České republice i Pardubickém kraji vykazovala vyšší hodnoty než v okrese Ústí nad Orlicí.

V obci Verměřovice byl ke konci roku 2018 podíl nezaměstnaných osob 2,44 %, což je méně, než bylo v daném období v České republice, ale více než v Pardubickém kraji i v okrese Ústí nad Orlicí.

K 31. 8. 2019 byl podíl nezaměstnaných osob v České republice 2,7 %, v Pardubickém kraji 1,9 % a v okrese Ústí nad Orlicí 1,7 %. V obci Verměřovice bylo k 31. 8. 2019 celkem 7 dosažitelných osob, podíl nezaměstnaných osob byl 1,45 % a bylo zde 1 pracovní místo vedené v evidenci úřadu práce. Míra nezaměstnanosti v obci tedy byla ke konci srpna 2019 nižší než v České republice, Pardubickém kraji i okrese Ústí nad Orlicí.



Obrázek 2 Podíl nezaměstnaných osob na obyvatelstvu v jednotlivých krajích ČR, okresech a obcích s rozšířenou působností Pardubického kraje k 31. 8. 2019

Rok	Dosažitelní uchazeči 15 - 64 let	Podíl nezaměstnaných osob	Volná místa
2014	5 339	5,80%	1 197
2015	4 204	4,60%	1 424
2016	3 242	3,60%	2 539
2017	2 059	2,30%	3 954
2018	1 492	1,69 %	6 000

Tabulka 3 Podíl nezaměstnaných osob v okrese Ústí nad Orlicí (2014 – 2018)

Rok	Dosažitelní uchazeči 15 - 64 let	Podíl nezaměstnaných osob	Pracovní místa v evidenci úřadu práce
2014	29	5,85 %	-
2015	23	4,66 %	1
2016	15	2,96 %	3
2017	11	2,19 %	3
2018	12	2,44 %	-

Tabulka 4 Podíl nezaměstnaných osob v obci Verměřovice (2014 – 2018)

Počet dosažitelných uchazečů, tedy osob, které jsou v brzké době schopny a ochotny nastoupit do zaměstnání, se v okrese Ústí nad Orlicí během let 2014 – 2018 snížil o 3847 osob. Počet uchazečů přepočtený na jedno volné pracovní místo v roce 2014 byl 4,4, přičemž v roce 2018 se již situace obrátila a na jednoho uchazeče připadala 4 volná pracovní místa.

Dle výsledků ČSÚ vyjíždělo v roce 2011 (Sčítání lidí, bytů a domů) do zaměstnání 140 osob, z toho v rámci obce cestovalo 11 osob, do jiné obce okresu 118 osob, do jiného okresu kraje 2 osoby, do jiného kraje 8 osob a do zahraničí 1 osoba. Do škol vyjíždělo celkem 69 žáků a studentů, z toho v rámci obce cestovalo 8 žáků, do jiné obce okresu 47 žáků a studentů, do jiného okresu kraje 4 žáci a studenti a do jiného kraje 10 žáků a studentů.

Obec je zřizovatelem Základní školy a Mateřské školy Verměřovice, okres Ústí nad Orlicí. Jedná se o ZŠ s pouze 1. stupněm (1. – 5. ročník). Na 2. stupeň ZŠ dojíždějí žáci především do Dolní Čermné, Letohradu a Jablonného nad Orlicí.

Na střední školu jezdí žáci nejvíce do Lanškrouna, Letohradu, Chocně, Ústí nad Orlicí a České Třebové.

Ve Verměřovicích působí tito zaměstnavatelé: VVS Verměřovice s.r.o., Arborista, Autodoprava Jiří Sklenář s.r.o., Autoservis Jaroslav Čada, Doprava Majer, Dukov, Tepelná čerpadla Žerníček Jiří, J-J Konstrukt, Kácení a údržba stromů Snášel Roman, Kadeřnictví Klášterecká Julie, KOVO Černohous, s.r.o., Kovovýroba Moravec, Opravy a údržba motorových vozidel Dušek Jan, Opravy a údržba motorových vozidel Hájek Pavel, Stavební práce Rous, internet Kacálek Roman Ing., práce elektro Mačát René, truhlářství Format, truhlářství Pyszny, truhlářství Smejkal, stavební firma Slavík, ZD Podorlicko Mistrovice a.s.

Mezi hlavní zaměstnavatele v nejbližším okolí patří společnosti sídlící v Lanškrouně - AVX Czech Republic s.r.o., SCHOTT CR, s.r.o., Schaeffler Production CZ s.r.o., Forez s.r.o., fortell s.r.o. a v Letohradě společnost OEZ s.r.o., v Dolní Čermné společnost H & S, v Jablonném nad Orlicí společnosti Isolit-Bravo spol. s r.o., Schulte Automotive Wiring s.r.o., FLEXCON, s.r.o., Dřevotvar družstvo, LUX spol. s r.o. a v Ústí nad Orlicí společnost Rieter CZ s.r.o.

### 1.3.3 Cestovní ruch

Obec Verměřovice leží v Pardubickém kraji, v centrální části okresu Ústí nad Orlicí, v sousedství dvou menších měst okresu - Jablonného nad Orlicí (4 km) a Letohradu (6 km). Okresní město Ústí nad Orlicí je od Verměřovic vzdáleno cca 18 km.

Co se týče cestovního ruchu, není obec nějak významně atraktivní, ale nabízí řadu možností k aktivnímu trávení volného času.

Verměřovicemi probíhá cyklotrasa č. 4361 (Letohrad – Verměřovice – Jablonné nad Orlicí – Těchonín – Lichkov – Králíky – Dolní Morava) a cyklotrasa č. 4253 (Čenkovice – Bystřec – Verměřovice - Petrovice – Dolní Čermná – Horní Čermná – Výprachtice – Horní Heřmanice – Valteřice). Obcí prochází zelená a červená turistická trasa.

Hezkou procházku si mohou turisté udělat z dolního konce obce pěšinou přes luka k lávce přes potok Čermná (někdy též zvaný Čermenka) až k úpatí "Hůra" (498 m. n. m.), kde ve svahu vytéká dosti silný pramen velmi dobré pitné vody, kterou si někteří občané přinášejí domů na pití i vaření. Při prameni je přístřešek, lavičky ve stínu stromů, obrázky svatých a malá kaplička, vše již na katastru sousední obce Petrovic. Odtud se dá dále stoupat lesní cestou až na temeno Hůry, odkud je daleký rozhled na pásmo Orlických hor a vrchol Suchý vrch, za velmi jasných podzimních dnů je možno spatřit i Kralický Sněžník.

Další pěkná vycházka celkem po rovině je od lávky přes Čermenku po jejím levém břehu a dále po levém břehu Tiché Orlice po žluté turistické stezce do Letohradu a v opačnou stranu proti toku potoka k Podhornímu mlýnu přes Blahotinec do Dolní Čermné a dále až na Mariánskou horu v Horní Čermné.

Kratší vycházka vede z horního konce přírodní rezervací Sutice do Mistrovic a druhá přibližně ze středu obce po silnici k lesu "Kněžství" na souběh katastrálních hranic Verměřovic, Bystřece a Dolní Čermná k hraničnímu kameni s letopočtem 1866, odkud je pěkný výhled na Suchý vrch a Bukovou horu.

Jednou z historických dominant obce je **kostel sv. Jana Křtitele**, který byl postaven r. 1901 na místě kaple z 18. století. Hodnotný je inventář tohoto kostela. Jde zejména o barokní sochy sv. Jáchyma a sv. Anny a drobný obraz sv. Šebestiána a sv. Rocha (kolem r. 1800). V průčelní venkovní zdi kostela je zapuštěna pamětní deska padlým a nezvěstným občanům z Verměřovic v 1. světové válce. Odhalena byla 28. 10. 1928. Před vchodem do kostela stojí kamenný kříž s letopočtem 1839.

Technickou památkou z 2. poloviny 19. století je **silniční kamenný most** z r. 1895, vybudovaný z pískovcových kvádrů z lomu v Klášterci nad Orlicí, 29 m dlouhý a 4 m široký, který vede přes řeku Tichá Orlice v horní části obce a dokládá rozvoj silniční sítě a vysokou úroveň dopravního stavitelství v regionu na konci 19. století. Most je památkově chráněn.

U silnice z Letohradu do Lanškrouna stojí dva kovové kříže na kamenných podstavcích. Jeden před čp. 1 za kamenným mostem na horním konci obce, druhý u čp. 44 na dolním konci obce. Před budovou školy stojí smírčí kříž a mimo obec při polní cestě k lesu "Kněžství" stojí na kamenném sloupku pískovcová socha P. Marie. Na souběhu katastrálních hranic Verměřovic, Bystřece a Dolní Čermná stojí hraniční kámen s letopočtem 1866. Na hřbitově stojí kamenný kříž uprostřed hlavní cesty od vrat k márnici.

#### 1.3.3.1 Ubytovací zařízení

Co se týče hromadných ubytovacích zařízení, v databázi ČSÚ nebylo v roce 2018 u obce Verměřovice uvedeno žádné hromadné ubytovací zařízení.

#### 1.3.3.2 Infrastruktura pro cestovní ruch

V obci Verměřovice není žádné informační centrum. Informace o dění v obci lze získat na webových stránkách obce, kde jsou zveřejňovány kulturní a sportovní akce v obci a okolí, dále na vývěskách v obci, příp. na úřední desce.

Verměřovicemi probíhá cyklotrasa č. 4361 (Letohrad – Verměřovice – Jablonné nad Orlicí – Těchonín – Lichkov – Králíky – Dolní Morava) a cyklotrasa č. 4253 (Čenkovice – Bystřec – Verměřovice – Petrovice – Dolní Čermná – Horní Čermná – Výprachtice – Horní Heřmanice – Valteřice). Obcí prochází zelená a červená turistická trasa.

V obci se nachází kulturní dům, který je ve vlastnictví obce. Konají se zde různé soukromé, kulturní a společenské akce. Kulturní dům má dva sály, malý sál s kuchyní má kapacitu 45 míst a velký sál využívaný pro větší společenské akce má kapacitu 250 míst.

## 1.4 Infrastruktura

### 1.4.1 Technická infrastruktura

Obec Verměřovice je poměrně dobře vybavena technickou infrastrukturou.

Obec Verměřovice je zásobována vodou ze skupinového vodovodu Jablonné nad Orlicí – Jamné nad Orlicí – Mistrovice – Verměřovice – Šedivec – Nekoř – Sobkovice. Vlastníkem a provozovatelem skupinového vodovodu jsou Vodovody a kanalizace Jablonné nad Orlicí, a.s.

Obec je plynofikována.

Veřejné osvětlení je vedeno po celé délce obce. V obci funguje veřejný rozhlas.

Obec má zpracován pasport pozemních komunikací. Obcí prochází silnice III/3119 a III/3141. Dále má obec zpracován povodňový plán.

#### 1.4.1.1 Zásobování vodou

Obec Verměřovice je zásobována vodou ze skupinového vodovodu Jablonné nad Orlicí – Jamné nad Orlicí – Mistrovice – Verměřovice – Šedivec – Nekoř – Sobkovice. Vlastníkem a provozovatelem skupinového vodovodu jsou Vodovody a kanalizace Jablonné nad Orlicí, a.s. Počtem zásobovaných obyvatel se jedná o jeden z největších skupinových vodovodů Ústeckoorlicka (cca 6 200 obyvatel). V roce 2008 byl vodovod Verměřovice rozšířen do nově budovaného sídliště Na Skalách.

Zemní jednokomorový vodojem o objemu 200 m<sup>3</sup> leží severozápadně od Verměřovic v těsné blízkosti komunikace spojující Verměřovice a Mistrovice. Je v něm umístěno chlorovací zařízení Šláz. Vodojem je zásobován z vrtu J-1 Jablonský les. Jedna komora slouží jako akumulace pro ČS Sutice, která výtlakem plní VDJ Mistrovice 150 m<sup>3</sup> (lze i opačně z VDJ Mistrovice do VDJ Verměřovice). Objekt byl vybudován v roce 1931.

V případě havárie na některém z jímacích objektů skupinového vodovodu „Jablonné nad Orlicí“ bude nouzové zásobování připojených obyvatel zajišťováno ostatními nepoškozenými zdroji.

V případě větších poruch nebo havárií na vodovodním systému bude nouzové zásobování připojených obyvatel zajištěno dodávkou pitné vody cisternami ze skupinového vodovodu „Lanškroun“ (odběrný profil Dolní Čermná, vzdálenost do 2 km), z neporušené části skupinového vodovodu v kilometráži před poruchou, případně dovozem pitné vody z vrtu LT-2 Letohrad (vzdálenost do 4 km). Pro nouzové zásobování budou využívány i domovní studny, pokud v nich bude zdravotně nezávadná voda, a to i v omezené kapacitě.

#### 1.4.1.2 Kanalizace

Obec Verměřovice je odkanalizována jednotnou stokovou sítí, která odvádí dešťové a splaškové vody. Jednotlivé stoky jsou vyústěny do Tiché Orlice devíti výústěmi. Celková délka kanalizační sítě je 3,8 km. Celá kanalizační síť vyžaduje celkovou rekonstrukci.

#### 1.4.1.3 Zásobování elektrickou energií

Provozovatelem energetického systému je ČEZ Distribuce, a.s., Děčín. Zásobování obce Verměřovice elektrickou energií je zajištěno systémem 22 kV z nadzemního vedení VN 262 výkonově zajištěném z transformovny 110/22 kV Jablonné nad Orlicí. V případě mimořádné situace je zásobování elektrickou energií řešeno z TR 110/22 kV Lanškroun. V současné době zásobuje řešené území 9 transformačních stanic (TS) s instalovaným transformačním výkonem 3640 kVA. Zásobování obyvatelstva a drobných podnikatelských aktivit zásobovaných ze sítě NN zajišťuje 8 TS (2610 kVA).

#### 1.4.1.4 Plynofikace

V obci Verměřovice je zaveden zemní plyn.

#### 1.4.1.5 Veřejné osvětlení

Veřejné osvětlení bylo v obci vybudováno v 70. letech 20. století. V minulosti byla síť veřejného osvětlení několikrát rozšiřována a prodlužována. Rozsah veřejného osvětlení je dostatečný. Obec plánuje v blízké budoucnosti rekonstrukci části veřejného osvětlení, a to v lokalitě Na Poříčí.

#### 1.4.1.6 Nakládání s odpady

Nakládání s komunálními odpady v obci Verměřovice se řídí obecně závaznou vyhláškou. Sběr směsného komunálního odpadu v obci zajišťuje společnost EKOLA České Libchavy s.r.o. jednou za 14 dní.

Tříděný komunální odpad zajišťují v obci Komunální služby s.r.o., Jablonné nad Orlicí, a je shromažďován jak do velkoobjemových kontejnerů firmy EKO-KOM a dále probíhá formou „dům od domu“. Biologický odpad rostlinného původu je odvážen do kompostárny v Jakubovicích. Potravinový olej je sbírán do speciální nádoby k tomu určené.

Velkoobjemový a nebezpečný odpad je sbírán 2 x ročně a jeho svoz je zajištěn společností Komunální služby s.r.o., Jablonné nad Orlicí. Sběr železa zajišťuje obec 2 x ročně vlastními prostředky.

#### 1.4.2 Dopravní infrastruktura

Územím obce vedou silnice III. tříd, a to III/3119 Verměřovice - sil. II/311, III/3141 Letohrad - Verměřovice - Petrovice (sil. II/314). Silnice III. třídy jsou v majetku a správě Pardubického kraje. Silnice III. třídy zahušťují silniční síť a zprostředkovávají přímou dopravní obsluhu jednotlivých sídel. Silnice III/ 3141 tvoří dopravní osu obce, v blízkosti této komunikace se rozkládá větší část zástavby.

Pro místní dopravu jsou využívány průtahy silnic III. tříd, tyto komunikace umožňují přímou obsluhu objektů. Na tyto krajské silnice jsou napojeny obslužné místní komunikace k zástavbě různých délek a různých parametrů. Síť místních komunikací doplňuje několik bývalých i současných polních cest. Většina místních komunikací má charakter zklidněných komunikací se smíšeným pěším a motorovým provozem.

Obec má zpracován pasport pozemních komunikací.

Severozápadním okraji obce prochází železniční trať č. 024 Ústí nad Orlicí – Letohrad - Lichkov, kde je umístěna železniční zastávka.

Další železniční stanice je v Jablonném nad Orlicí (4 km), Letohradě (6 km), Dolní Dobrouči (10 km) a v Lanškrouně (16 km) a Ústí nad Orlicí (19 km). Nejbližší napojení celostátní železnice na mezinárodní koridor je ve stanici Česká Třebová (26 km).

Jak již bylo uvedeno výše, obcí probíhá cyklotrasa č. 4361 (Letohrad – Verměřovice – Jablonné nad Orlicí – Těchonín – Lichkov – Králíky – Dolní Morava) a cyklotrasa č. 4253 (Čenkovice – Bystřec – Verměřovice - Petrovice – Dolní Čermná – Horní Čermná – Výprachtice – Horní Heřmanice – Valteřice). Verměřovicemi vede zelená a červená turistická trasa.

#### 1.4.2.1 Místní komunikace

Jak již bylo zmíněno, obcí prochází komunikace č. to III/3119 a III/3141. Tyto komunikace umožňují obsluhu objektů a navazují na ně další komunikace. Komunikace III/3141 tvoří dopravní osu obce, v blízkosti této silnice se rozkládá větší část zástavby.

Pro místní dopravu jsou využívány průtahy silnic III. tříd, tyto komunikace umožňují přímou obsluhu objektů. Na tyto krajské silnice jsou napojeny obslužné místní komunikace k zástavbě různých délek a různých parametrů. V okrajových částech obce mají komunikace charakter cest se zpevněným nebo nezpevněným povrchem v šířce kolem 2,5 - 3 m vycházející z terénních podmínek a fixované zástavbou. Kvalita krytů vozovek je rozdílná, od živičných po nezpevněné cesty. Síť místních komunikací doplňuje několik bývalých i současných polních cest. Většina místních komunikací má charakter zklidněných komunikací se smíšeným pěším a motorovým provozem. Uspořádání těchto komunikací je fixováno zástavbou i konfigurací terénu. Při průtazích silnic III. třídy obcí částečně chybí chodníky.

#### 1.4.2.2 Komunikace pro pěší

Většina místních komunikací je charakteru zklidněných komunikací se smíšeným pěším a motorovým provozem.

Z důvodů terénních a kompaktní zástavby existuje v obci několik pěších spojení v samostatných trasách, které umožňují zkrácení cest. Obcí prochází zelená a červená turistická trasa.

#### 1.4.2.3 Statická doprava

Parkování vozidel je uskutečňováno převážně na soukromých pozemcích. Pro parkování je určena plocha u kulturního domu a obecního úřadu při silnici III/3141 a u hřiště v severní části obce. Poptávka po parkovacích místech má vzrůstající tendenci.

Garážovací stání jsou reprezentována garážemi na vlastním pozemku.

#### 1.4.3 Dopravní obslužnost

Dopravní obslužnost obce je zajištěna silnicí III/3119 a III/3141. Tyto komunikace zprostředkovávají přímou dopravní obsluhu jednotlivých sídel. Silnice III/3141 tvoří hlavní dopravní osu obce, v blízkosti této komunikace se rozkládá větší část zástavby.

Na silnici III/3141 jsou napojeny další obslužné komunikace k zástavbě různých délek a různých parametrů. Tato komunikace spojuje Letohrad – Verměřovice – Petrovice.

Na komunikaci III/3119 navazuje za obcí Verměřovice ve směru na Bystřec silnice II/311.

#### 1.4.3.1 Železniční doprava

Jak již bylo zmíněno v kapitole 1.4.2. Dopravní infrastruktura, severozápadním územím obce prochází železniční trať č. 024 Ústí nad Orlicí – Letohrad – Lichkov a nachází se zde železniční zastávka. Trať je jednokolejná, elektrifikovaná.

Další železniční stanice v blízkém okolí obce je v Jablonném nad Orlicí (4 km), Letohradě (6 km), Dolní Dobrouči (10 km), v Lanškrouně (16 km) a Ústí nad Orlicí (19 km). Nejbližší napojení celostátní železnice na mezinárodní koridor je ve stanici Česká Třebová (26 km).

#### 1.4.3.2 Autobusová doprava

Verměřovice jsou napojeny na pravidelnou veřejnou hromadnou autobusovou dopravu. Tu zajišťuje společnost ČSAD Ústí nad Orlicí, a.s. Území obce je zahrnuto do systému integrované dopravy IREDO. Autobusové zastávky jsou v obci dvě (zastávka Kostel, Železniční zastávka), docházková vzdálenost je vyhovující.

Z Verměřovic se hodně dojíždí do Lanškrouna a do Letohradu. Na 2. stupeň ZŠ dojíždějí žáci do Dolní Čermné, Letohradu a Jablonného nad Orlicí. Frekvence dojíždění do škol je vyhovující.

### 1.5 Vybavenost

#### 1.5.1 Bydlení

Dle výsledků Sčítání lidu, domů a bytů v roce 2011 bylo v obci Verměřovice celkem 320 bytů, z toho 257 obydlených a 63 neobydlených. Z 63 neobydlených bytů sloužilo 22 k rekreaci a u 3 bytů došlo ke změně uživatele.

Z 257 obydlených bytů bylo 188 ve vlastním domě, 6 bytů v osobním vlastnictví a 18 nájemních.

V současné době obec vlastní celkem 9 bytů, které pronajímá.

V roce 2011 se v obci nacházelo celkem 235 domů, z toho 226 rodinných domů a 5 bytových domů. Obydlených domů bylo 198, neobydlených domů s byty bylo 37 (z toho 18 využívaných k rekreaci, u 3 došlo k přestavbě domu a 2 byly nezpůsobilé k bydlení). Počet bytů v neobydlených domech byl 37.

Výstavba rodinných domů je v posledních letech příznivá. Obec má v územním plánu vymezeny lokality pro rodinné bydlení, které plánuje v následujících letech připravit a nabídnout k prodeji.

#### 1.5.2 Školství a vzdělávání

Obec je zřizovatelem Základní školy a Mateřské školy Verměřovice, okres Ústí nad Orlicí. Mateřská škola má kapacitu 28 dětí. Kapacita je plně využita. Základní škola nabízí výuku žákům od 1. do 5. ročníku, kapacita je 62 žáků. Školní družina má kapacitu 20 žáků. Od 6. třídy dojíždějí žáci především do Letohradu, dále do Dolní Čermné a Jablonného nad Orlicí.

Do středních škol dojíždějí žáci především do Lanškrouna, Letohradu, Ústí nad Orlicí a České Třebové.

#### 1.5.3 Zdravotnictví

V obci se nenachází ordinace lékařů. Za zdravotními službami obyvatelé dojíždějí nejčastěji do Letohradu, Lanškrouna a Jablonného nad Orlicí. Rychlá zdravotnická záchranná služba vyjíždí převážně z Ústí nad Orlicí.

Z pohledu dostupnosti hodnotí obec základní zdravotní péči jako dostatečnou.

#### 1.5.4 Sociální péče

Obec nevlastní ani neprovozuje žádný druh sociálních služeb, za sociálními službami se vyjíždí do Letohradu a Lanškrouna. Ve Verměřovicích poskytuje terénní sociální služby Charita Ústí nad Orlicí a agentura Naděje – domácí zdravotní péče s.r.o., která má sídlo v Jablonném nad Orlicí.

#### 1.5.5 Kultura

Kulturu v obci podporují jak místní spolky, tak i samotná obec. Činnost místních spolků je podrobněji popsána v kapitole 1.2.3 Spolková činnost.

Pořádané akce jsou víceméně lokálního významu a charakteru, navštěvují je zejména místní občané, rekreatanti a občané z blízkého okolí (pálení čarodějnic, rozsvícení vánočních stromů, dětský den, rozloučení s prázdninami).

Obec vlastní kulturní dům, který je využíván pro společenské akce, svatby a oslavy. Jak již bylo uvedeno, kulturní dům má dva sály. Malý sál s kuchyní má kapacitu 45 míst a velký sál využívaný pro větší společenské akce má kapacitu 250 míst.

Co se týče památek, v kapitole 1.3.3 Cestovní ruch již bylo zmíněno, že ve Verměřovicích se nachází jedna památka zapsána v Ústředním seznamu kulturních památek, a to **silniční kamenný most** z r. 1895.

Historickou dominantu obce tvoří **kostel sv. Jana Křtitele**, který byl postaven r. 1901 na místě kaple z 18. století. Hodnotný je inventář tohoto kostela. Jde zejména o barokní sochy sv. Jáchyma a sv. Anny a drobný obraz sv. Šebestiána a sv. Rocha (kolem r. 1800). V průčelní venkovní zdi kostela je zapuštěna pamětní deska padlým a nezvěstným občanům z Verměřovic v 1. světové válce. Odhalena byla 28. 10. 1928. Před vchodem do kostela stojí kamenný kříž s letopočtem 1839.

U silnice z Letohradu do Lanškrouna stojí dva kovové kříže na kamenných podstavcích. Jeden před čp. 1 za kamenným mostem na horním konci obce, druhý u čp. 44 na dolním konci obce. Před budovou školy stojí smírčí kříž a mimo obec při polní cestě k lesu "Kněžství" stojí na kamenném sloupku pískovcová socha Panny Marie. Na souběhu katastrálních hranic Verměřovic, Bystřece a Dolní Čermné stojí hraniční kámen s letopočtem 1866. Na hřbitově stojí kamenný kříž uprostřed hlavní cesty od vrat směrem k márnici.

#### 1.5.6 Sport a volnočasové aktivity

Podmínky pro sportovní vyžití v obci jsou dobré. V obci se nachází multifunkční hřiště, workoutové hřiště, tenisový kurt a fotbalové hřiště.

V obci Verměřovice působí tyto sportovní organizace:

- **Sbor dobrovolných hasičů Verměřovice**

Členové sboru dobrovolných hasičů se účastní nejen soutěží v požárním sportu, ale především zajišťují bezpečnost v obci (jezdí hasit požáry, odstraňují škody při živelných katastrofách apod.). Ve sboru je 73 členů, z toho 57 dospělých a 16 dětí. Sbor dobrovolných hasičů se také podílí na kulturních a sportovních akcích obce, mezi nejvýznamnější patří pořádání plesu, taneční zábavy a dětského dne.

- **TJ Sokol Verměřovice**

V současné době má tělovýchovná jednota v obci 88 členů, z toho 45 dětí, zbytek jsou dospělí.

Jejich činnost spočívá převážně v organizování turnajů v kopané. Členové pořádají taneční zábavy. Místní účelové hřiště využívají jak členové místního TJ Sokol, tak sportovní klub Ragby z nedalekého Letohradu.

- **Junák - český skaut, středisko Bratra Robina Letohrad, 3. oddíl Verměřovice, z. s.**

V současné době má oddíl ve Verměřovicích 51 členů, z toho 8 dospělých a 43 dětí. Jednou za rok se účastní okresního a krajského kola Svojsíkova závodu, dále organizují 14denní prázdninový tábor pro děti v přírodě. Členové organizují také dětský den a pomáhají při organizování společenských akcí obce.

V rámci sportovních aktivit se příležitostně scházejí hokejisté a příznivci stolního tenisu.

## 1.6 Životní prostředí

### 1.6.1 Geologie a geomorfologie

Verměřovice geomorfologicky náleží do provincie Česká vysočina, soustavy Krkonošsko-jesenické a Orlické podsoustavy. Území obce Verměřovice pak řadíme do celku Podorlické pahorkatiny, podcelku Žamberské pahorkatiny a tří okrsků Rokytnické pahorkatiny, Letohradské brázdy a Čermenské pahorkatiny. Nadmořská výška se v obci pohybuje od 390 m. n. m. do 500 m. n. m.

Z geologického hlediska jsou na území obce Verměřovice nejhojněji zastoupeny sedimentární horniny České křídové pánve, převážně slínovce a vápence. Často se zde vyskytují také spraše, sprašové hlíny, kamenité až hlinito-kamenité sedimenty. V nivě vodního toku Tichá Orlice lze najít také říční sedimenty (hlíny, písky, štěrky). S geologickou stavbou území souvisí i jeho půdní složení. Nejčastěji se zde vyskytují pseudoglej modální, kambizem vyluhovaná a v říčních nivách fluvizem modální a glej modální. Místy lze narazit i na kambizem arenickou a pararendzinu suťovou či oglejenou.

### 1.6.2 Klima a vodstvo

Podle Quittovy klimatické klasifikace spadá celé území obce do mírně teplé oblasti MT2, která se vyznačuje počtem letních dnů v rozsahu 20 – 30 a počtem dnů se sněhovou pokrývkou 80 – 100.



Obrázek 3 Mapa klimatických oblastí

Středem obce protéká vodní tok Tichá Orlice, který spadá do povodní Labe. Tichá Orlice je jedním ze dvou přítoků řeky Orlice a její délka od pramene po soutok s Divokou Orlicí je 107,5 km. Plocha povodí Tiché Orlice měří 757,1 km<sup>2</sup>. Pramení na západním svahu hory Jeřáb v Hanušovické vrchovině, nad Horní Orlicí, což je část obce Červená Voda. Pod obcemi Lichkov a Mladkov protéká zalesněným údolím přes Těchonín k Jablonnému nad Orlicí. U Albrechtic nad Orlicí v soutoku s Divokou Orlicí tvoří řeku, která má dále název Orlice.

Celý tok Tiché Orlice je vyhlášen Evropsky významnou lokalitou z důvodu poměrně hojného výskytu mihule potoční. Řeka protéká několika velkoplošnými chráněnými územími. Od obce Mladkov níže byl přímo na ochranu řeky zřízen Přírodní park Orlice.

Na hranici katastrálního území teče vodní tok Čermná (někdy zvaný též Čermenka).

Na území obce Verměřovice se nachází jedno vodní dílo - jez, který slouží ke vzdutí hladiny pro místní malou vodní elektrárnu.

### 1.6.3 Zemědělství a lesnictví

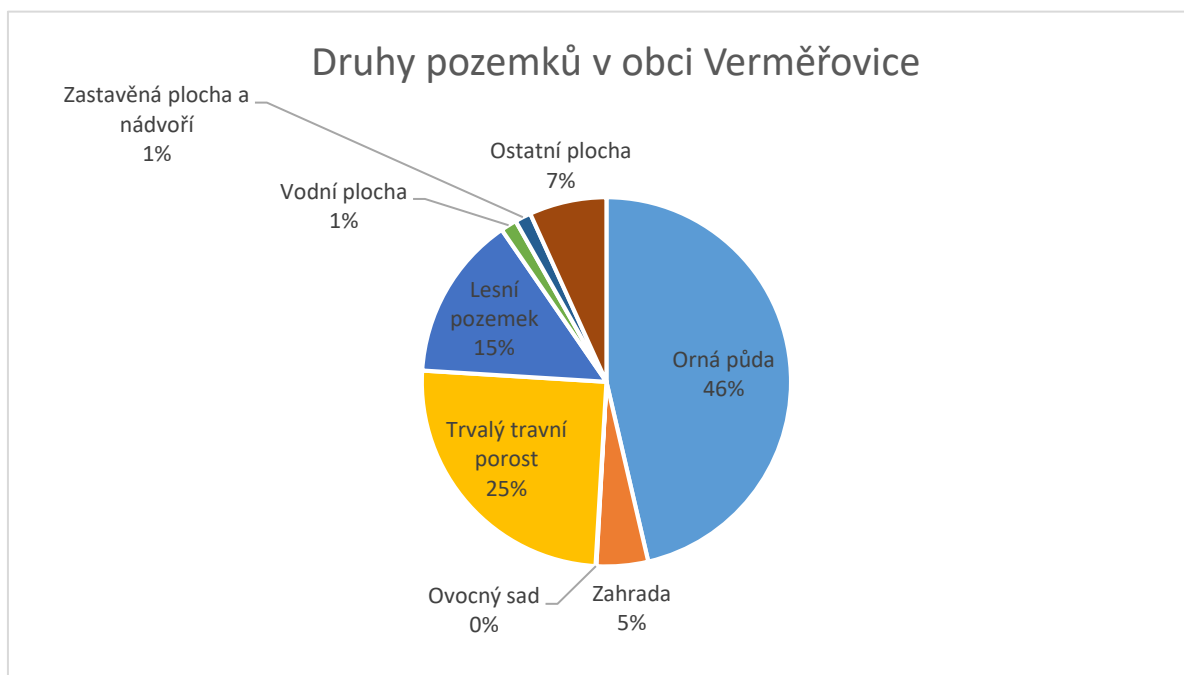
Pokrytí obce lesy, loukami, ornou půdou či souvislou zástavbou se od roku 1993 (od této doby jsou k dispozici statistické údaje) změnilo jen mírně, což dokazuje i tabulka níže. U lesního pozemku došlo od roku 1993 k nepatrnému zvětšení (v roce 1993 to bylo 85,96 ha a v roce 2018 již 86,47 ha).

Níže uvedená tabulka popisuje procentuální podíly jednotlivých druhů využití pozemků, které se na území obce vyskytují. Dle tabulky je zjevné, že majoritní zastoupení má v obci zemědělská půda, a to orná půda (277,91 ha) a trvalý travní porost (150,06 ha).

V současné době probíhají v extravilánu obce pozemkové úpravy s plánovaným dokončením v roce 2024. Obec má vlastní les o výměře cca 1,5 ha.

	Rok 1993	Rok 2000	Rok 2018
<b>Celková výměra (ha)</b>	<b>598,95</b>	<b>598,72</b>	<b>599,46</b>
<b>Zemědělská půda (ha)</b>	<b>456,62</b>	<b>456,50</b>	<b>455,46</b>
Orná půda (ha)	279,16	279,12	277,91
Chmelnice	-	-	-
Vinice	-	-	-
Zahrada	26,76	26,62	27,06
Ovocný sad	0,44	0,44	0,43
Trvalý travní porost	150,26	150,33	150,06
<b>Nezemědělská půda (ha)</b>	<b>142,33</b>	<b>142,22</b>	<b>144,01</b>
Lesní pozemek	85,96	86,05	86,47
Vodní plocha	8,59	8,57	8,49
Zastavěná plocha a nádvoří	6,99	7,34	8,46
Ostatní plocha	40,79	40,25	40,59

Tabulka 5 Druhy pozemků v obci Verměřovice v letech 1993, 2000 a 2018



Graf 11 Zastoupení pozemků v obci Verměřovice (r. 2018)

#### 1.6.4 Jakost a zdroje vod

Katastrálním územím obce Verměřovice protéká vodní tok Tichá Orlice, kolem které se rozprostírá přírodní park Orlice. Na hranici katastrálního území teče vodní tok Čermná (někdy zvaný též Čermenka).

Na území obce se nachází vodní dílo - jez, který slouží ke vzdutí hladiny pro místní malou vodní elektrárnu.

Obec Verměřovice je zásobována vodou ze skupinového vodovodu Jablonné nad Orlicí – Jamné nad Orlicí – Mistrovice – Verměřovice – Šedivec – Nekoř – Sobkovice.

Zemní jednokomorový vodojem o objemu 200 m<sup>3</sup> leží severozápadně od Verměřovic v těsné blízkosti komunikace spojující Verměřovice a Mistrovice. Vodojem je zásobován z vrtu J-1 Jablonský les.

#### 1.6.5 Protipovodňová opatření

Obec Verměřovice má zpracovaný povodňový plán, který je k nahlédnutí na webových stránkách obce.

Na území obce Verměřovice má vodní tok Tichá Orlice oficiálně stanovené záplavové území včetně aktivní zóny záplavového území v úseku ř. km 14,381 – 71,403, které nabylo účinnosti od 23. 6. 2015 a v úseku ř. km 71,403 – 95,319, které nabylo účinnosti od 26. 9. 2016. Kromě území ohroženého vyššími stavy a průtoky vodních toků představují riziko přívalové a dlouhotrvající srážky. Rozvodnění malých toků má při dlouhotrvajících deštích za následek i zvýšení hladiny Tiché Orlice.

Záplavové území Q100 Čermné zasahuje mj. území obce Verměřovice.

#### 1.6.6 Nerostné bohatství

V části katastru obce se nachází ložisko šterkopísku, není však využíváno.

#### 1.6.7 Ochrana ovzduší

Imisní limity stanovuje zákon o ochraně ovzduší 201/2012 Sb. a vyhláška o způsobu posuzování a vyhodnocení úrovně znečištění, rozsahu informování veřejnosti o úrovni znečištění a při smogových situacích 330/2012 Sb.

Ovzduší v obci je vyhovující.

#### 1.6.8 Ochrana přírody

V k. ú. Verměřovice se nachází Přírodní rezervace „Sutice“ a zasahuje sem Přírodní park „Orlice“.

Přírodní rezervace „Sutice“ se nachází v lesních porostech na pravém břehu Tiché Orlice v severovýchodní části Verměřovic. Byla vyhlášena v roce 1950 a zaujímá rozlohu 5,90 ha. Předmětem ochrany je opuková stráž s výskytem vzácných a ohrožených druhů rostlin. Na vápenitých jílovcích a slínovcích roste bukový porost s příměsí dubu a javoru. V nižší poloze je smíšený porost s převahou lípy a jasanů. Z chráněné květeny se zde vyskytuje např. střevíčník pantoflíček, sleziníky a břechťan popínavý. Žije zde poměrně vzácný ledňáček říční a plž zemoun skalní.

Přírodní park „Orlice“ byl zřízen v roce 1996 podél toků Tiché, Divoké a spojené Orlice. Přírodní park má za úkol chránit zachovalé říční a nivní ekosystémy a celkový ráz krajiny v okolí toku. Tichá, Divoká a spojená Orlice je jednou z mála českých řek, která nebyla ve svém dolním toku v dlouhých úsecích zregulována, má přirozený a nadále se vyvíjející charakter. Nacházejí se zde četné meandry, ramena, náplavy a obnažené břehy.

Na území obce se nachází Evropsky významná lokalita NATURA 2000, která zahrnuje tok Tiché Orlice s lokalitou mihule potoční.

V obci se nachází u obytné zástavby na pozemku p. č. 782/24 památný strom Dub letní (*Quercus robur*) o obvodu kmene 630 cm, nezjištěného stáří.

#### 1.6.9 Veřejná zeleň

Veřejnou zeleň představují plochy veřejných prostranství, zejména plochy veřejné zeleně v sousedství objektů občanského vybavení a u drobných památek církevní architektury.

Do údržby zeleně investuje obec každoročně nemalé finanční prostředky.

#### 1.6.10 Ekologická stabilita krajiny

Stav krajiny z hlediska její vyváženosti a rovnováhy je vyjadřován koeficientem ekologické stability.

Koeficient ekologické stability stanovuje poměr ploch tzv. stabilních a nestabilních krajinnotvorných prvků v daném území. Mezi stabilní prvky patří lesy, trvalé travní porosty, sady, zahrady, vinice, chmelnice a vodní plochy, mezi nestabilní prvky patří orná půda, zastavěné plochy a ostatní plochy. Hodnoty koeficientu ekologické stability menší nebo rovné 0,10 dosahují území s maximálním narušením přírodních struktur; 0,10 – 0,30 území nadprůměrně využívaná se zřetelným narušením přírodních struktur; 0,31 – 1,00 území intenzivně využívaná, zejména zemědělskou velkovýrobou; 1,01 – 2,99 celkem vyvážená krajina, v níž jsou technické objekty a člověkem využívané plochy relativně v souladu s dochovanými přírodními strukturami; hodnoty 3,00 a více dosahuje přírodní a přírodě blízká krajina s výraznou převahou ekologicky stabilních struktur a nízkou intenzitou využívání krajiny člověkem.

V roce 2018 měla obec Verměřovice koeficient ekologické stability 0,83, což je území intenzivně využívané, zejména zemědělskou výrobou.

#### 1.6.11 Staré ekologické zátěže

Za starou ekologickou zátěž považujeme závažnou kontaminaci horninového prostředí, podzemních nebo povrchových vod, ke které došlo nevhodným nakládáním s nebezpečnými látkami v minulosti (zejména se jedná např. o ropné látky, pesticidy, PCB, chlorované a aromatické uhlovodíky, těžké kovy apod.). Zjištěnou kontaminaci můžeme považovat za starou ekologickou zátěž pouze v případě, že původce kontaminace neexistuje nebo není znám.

Kontaminovaná místa mohou být rozmanitého charakteru – může se jednat o skládky odpadů, průmyslové a zemědělské areály, drobné provozovny, nezabezpečené sklady nebezpečných látek, bývalé vojenské základny, území postižená těžbou nerostných surovin nebo opuštěná a uzavřená úložiště těžebních odpadů představující závažná rizika.

V obci Verměřovice není evidováno žádné místo staré ekologické zátěže.

## 1.7 Správa obce

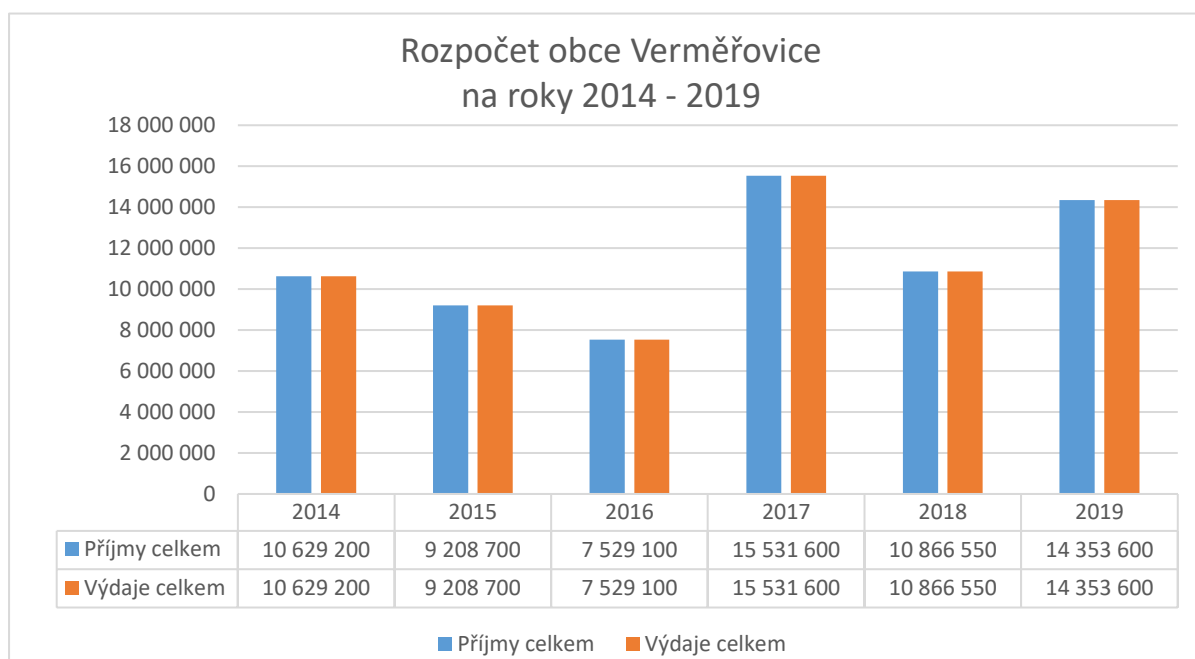
### 1.7.1 Obecní úřad a kompetence obce

Obec Verměřovice je obcí I. typu (obec s „běžným“ obecním úřadem). V čele úřadu stojí starosta (uvolněný pro výkon funkce), zastupuje ho místostarosta (neuvolněný pro výkon funkce). Strukturu obecního úřadu tvoří starosta a účetní obce. Obec zaměstnává dle potřeby technické pracovníky, kteří se starají o údržbu obecního majetku, úpravu zeleně atd. Zastupitelstvo obce má jedenáct členů.

Jedinou organizací zřizovanou obcí je Základní škola a Mateřská škola Verměřovice, okres Ústí nad Orlicí.

### 1.7.2 Hospodaření - majetek obce

V současné době hospodaří obec s rozpočtem v příjmech cca 14 mil. Kč. V posledních letech byl rozpočet schválen vždy jako vyrovnaný, jak ukazuje graf níže:



Graf 12 Schválené rozpočty obce Verměřovice na roky 2014 - 2019

V posledních letech obec využila získané dotační prostředky na údržbu obecních budov, opravy drobných památek, vybudování workoutového hřiště, financování jednotky požární ochrany, vybudování protipovodňových opatření zahrnujících místní informační systém, digitální povodňový plán a bezdrátový rozhlas.

### 1.7.3 Bezpečnost

Situace v oblasti bezpečnosti je vyhovující, všechny složky integrovaného záchranného systému (Policie ČR, Hasičský záchranný sbor, Zdravotnická záchranná složka) sídlí v Letohradě a Žamberku. Ve Verměřovicích sídlí jednotka sboru dobrovolných hasičů. Obec nevykonává agendu přestupků, na základě smlouvy ji zajišťuje město Jablonné nad Orlicí. Obec má zpracovaný povodňový plán.

V pořadí podle indexu kriminality (od nejvyššího k nejnižšímu) bylo v prosinci 2019 Obvodní oddělení Policie ČR Letohrad na 403. místě (z celkového počtu 522), jedná se tedy o relativně bezpečné místo v rámci ČR. Index kriminality (počet spáchaných trestných činů za zvolené časové období na daném území, přepočtený na 10 tisíc obyvatel) v obvodním oddělení Letohrad v prosinci 2019 byl 6,1 (celkem 11 trestných činů – především vloupání do chat a chalup a krádeže).

Informace o plánovaných odstávkách vody, přerušení dodávek elektrické energie, uzavírkách místních komunikací, termínech zasedání zastupitelstva, konání kulturních a společenských akcí apod. jsou zveřejňovány na úřední desce obecního úřadu, na vývěskách, na webových stránkách obce a vyhlášovány místním rozhlasem.

### 1.7.4 Vnější vztahy a vazby obce

Obec Verměřovice je členem Dobrovolného svazku obcí Mikroregion Severo-Lanškrounsko a patří do územní působnosti MAS Orlicko, z. s.

Dobrovolný svazek obcí Mikroregion Severo-Lanškrounsko byl založen koncem roku 2012 za účelem koordinace, ochrany a prosazování společných zájmů a rozvoje regionu. Předmětem činnosti svazku je zejména společný postup členských obcí při řešení úkolů v oblasti odpadového hospodářství, školství, dopravní obslužnosti, životního prostředí, informatiky a propagace, cestovního ruchu a využití volného času případně v oblastech, na kterých se shodne valná hromada svazku. Přínosem meziobecní spolupráce je zejména možnost konzultace podobných problémů s ostatními obcemi, nalezení společných cílů a získání i lepších cenových nabídek. V rámci členství v DSO Mikroregion Severo-Lanškrounsko využívá obec i poradenské a dotační služby.

Dobrovolný svazek obcí Mikroregion Severo-Lanškrounsko se stal v dubnu 2013 přidruženým členem Místní akční skupiny ORLICKO. MAS ORLICKO je neziskovou organizací, jejímiž zakladateli jsou zástupci místní komunity (podnikatelé, zástupci orgánů samospráv i neziskových organizací) a která uplatňuje své projekty prostřednictvím programu „LEADER“.

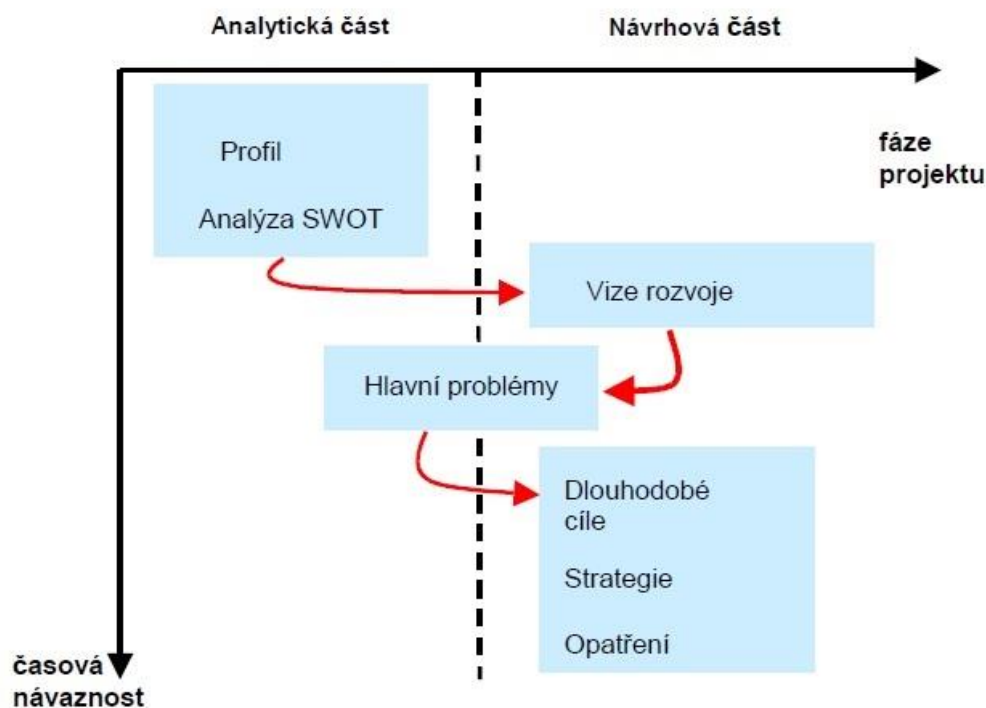
## 2. Vazba mezi analytickou a návrhovou částí

Každý strategický plán rozvoje obce by měl tedy obsahovat tři vzájemně provázané oddíly:

- analytickou část,
- návrhovou část,
- implementační část.

**Analytická část** poskytuje odpovědi na to, proč stanovit jednotlivé cíle. Zároveň podává objektivní pohled na současnou situaci obce. Jde o komplexní sociálně ekonomickou analýzu postavenou na statistických datech, analýzu potřeb a preferencí občanů. Jednoduchý shrnující přehled aktuální situace obce pak poskytuje SWOT analýza, tedy analýza silných a slabých stránek, příležitostí a hrozeb obce, jež se opírá o veškerá uvedená analytická zjištění.

**Návrhová část** je klíčovou pasáží strategického dokumentu, neboť určuje, co chce obec ve stanovené (většinou střednědobé) časové lhůtě dosáhnout. Návrhová část je zarámována vizí. Vize vychází z historického zařazení obce v regionu a její vazby na okolí. Respektuje přírodní či územní podmínky obce.



Obrázek 4 Přechod mezi analytickou a návrhovou částí

## **Návrh na postup v následujících oblastech:**

### **1. TECHNICKÁ A DOPRAVNÍ INFRASTRUKTURA**

- a. Opravy, rekonstrukce a zlepšení kvality místních komunikací, parkovišť a mostů včetně dopravního značení
- b. Příprava pozemků pro výstavbu RD
- c. Rekonstrukce, opravy, rozšíření a údržba veřejného osvětlení
- d. Rozšíření kanalizace
- e. Modernizace a úprava sběrného místa
- f. Vybudování, úpravy a rozšíření prostor pro skladování komunální techniky a pořízení komunální techniky
- g. Pasporty
- h. Bezpečnost silničního provozu (snižování rychlosti, ostrůvky, přechody, chodníky, apod.)

### **2. OBČANSKÁ VYBAVENOST**

- a. Výstavba, rekonstrukce, opravy a údržba obecních budov a jejich vybavení
- b. Výstavba, rekonstrukce, oprava a údržba sportovišť a jejich vybavení
- c. Vybudování, údržba, rekonstrukce, oprava a provoz dětských hřišť a odpočinkových zón
- d. Obnova a úprava veřejných prostranství a zeleně
- e. Pořízení informačních tabulí a směrovek
- f. Údržba a rozšíření protipovodňových opatření, varovného systému a rozhlasu
- g. Pořízení vybavení pro JSDH
- h. Vybudování, rekonstrukce a opravy budov pro JSDH

### **3. CESTOVNÍ RUCH, KULTURA, SPORT, OSVĚTA**

- a. Zbudování turistických tras, naučných stezek a příslušenství
- b. Opravy památek
- c. Péče o krajinu
- d. Zkvalitnění a navýšení stravovacích a ubytovacích kapacit
- e. Prezentace obce na regionální úrovni
- f. Podpora a rozvoj kulturního života a spolkové činnosti

### 3. SWOT analýza

SWOT analýza je technika umožňující poznání zkoumané problematiky (vnitřní i vnější souvislosti).

SWOT je zkratkou z anglických slov:

- **Strengths** (silné stránky – přednosti)
- **Weaknesses** (slabé stránky – nedostatky)
- **Opportunities** (příležitosti)
- **Threats** (hrozby).

**Strengths** – klady, pozitivní východiska a charakteristiky pro danou oblast.

**Weaknesses** – zápory, především negativní vnitřní podmínky nebo východiska rozvoje.

**Opportunities** – současné nebo budoucí podmínky a jevy v prostředí, které, pokud nastanou, budou mít pozitivní dopad na rozvoj oblasti.

**Threats** – současné nebo budoucí podmínky a jevy v prostředí, které, pokud nastanou, budou mít negativní dopad na rozvoj oblasti.

Tato analytická metoda především:

- shrnuje poznatky analytické části
- zřetelně ilustruje hlavní závěry analýz
- umožňuje hledání souvislostí
- umožňuje posuzovat možnosti změn hrozeb na příležitosti

## SWOT analýzy – obec Verměřovice

### SWOT Technická a dopravní infrastruktura

Silné stránky	Slabé stránky
<ul style="list-style-type: none"><li>• Dobrá dostupnost do blízkých měst</li><li>• Vyhovující frekvence spojů dopravní obslužnosti s okolními sídly</li></ul>	<ul style="list-style-type: none"><li>• Zastaralý stav kanalizační sítě</li><li>• Horší stav některých komunikací</li><li>• Nedostatečná pasportizace majetku</li><li>• Zastaralé veřejné osvětlení</li><li>• Absence chodníků v některých částech obce</li><li>• Nedostatečná komunální technika</li><li>• Špatná bezpečnost chodců</li><li>• Nepřipravené pozemky pro výstavbu RD</li><li>• Nedostatečná protipovodňová ochrana</li></ul>
Příležitosti	Ohrožení
<ul style="list-style-type: none"><li>• Rekonstrukce a rozšíření kanalizační sítě</li><li>• Výstavba, opravy a rekonstrukce místních komunikací, parkovišť a mostů včetně dopravního značení</li><li>• Zhotovení pasportů</li><li>• Rekonstrukce, oprava a údržba veřejného osvětlení</li><li>• Dobudování sítě chodníků a dalších bezpečnostních prvků</li><li>• Pořízení komunální techniky</li><li>• Příprava lokalit pro výstavbu rodinných domů</li><li>• Rozšíření a úprava protipovodňových opatření</li></ul>	<ul style="list-style-type: none"><li>• Bezpečnost chodců v obci</li><li>• Zhoršující se kvalita ovzduší v souvislosti s nárůstem dopravy v obci</li><li>• Ohrožení povodněmi</li></ul>

## SWOT Občanská vybavenost

<b>Silné stránky</b>	<b>Slabé stránky</b>
<ul style="list-style-type: none"><li>• Fungující mateřská škola a základní škola (1. stupeň)</li><li>• Multifunkční hřiště, workoutové hřiště, fotbalové hřiště, tenisový kurt</li><li>• Fungující kulturní dům v obci</li><li>• Existence obchodu, pošty a knihovny</li></ul>	<ul style="list-style-type: none"><li>• Zhoršující se stav některých obecních budov</li><li>• Zastaralé vybavení kulturního domu</li><li>• Špatný stav a vybavení zázemí pro volnočasové aktivity</li></ul>
<b>Příležitosti</b>	<b>Ohrožení</b>
<ul style="list-style-type: none"><li>• Výstavba, opravy, rekonstrukce, údržba a rozšíření obecních budov včetně jejich zázemí a pořízení vybavení</li><li>• Rekonstrukce, opravy a údržba sportovišť, jejich zázemí a vybavení</li><li>• Vybudování, úpravy a údržba odpočinkových zón</li></ul>	<ul style="list-style-type: none"><li>• Odchod obyvatel v produktivním věku z obce</li><li>• Nedostatek zdrojů na investice do údržby infrastruktury</li><li>• Zhoršování stavu technické infrastruktury</li></ul>

## SWOT Cestovní ruch, kultura, sport, osvěta

Silné stránky	Slabé stránky
<ul style="list-style-type: none"> <li>• Aktivní spolkový život</li> <li>• Na území obce zasahuje NATURA 2000 – Evropsky významná lokalita Tichá Orlice a Přírodní park Orlice</li> <li>• Přírodní rezervace Sutice na území obce</li> <li>• Skautská klubovna</li> <li>• Síť turistických tras včetně cyklotras</li> <li>• Možnost celoročního sportovního využití v přírodě</li> <li>• Členitost krajiny</li> <li>• Sportovní areál - multifunkční hřiště, workoutové hřiště, fotbalové hřiště, tenisový kurt</li> <li>• Fungující kulturní dům v obci</li> </ul>	<ul style="list-style-type: none"> <li>• Nízký koeficient ekologické stability – krajina ovlivněná zemědělskou výrobou</li> <li>• Nedostatečná stravovací a ubytovací kapacita</li> <li>• Zhoršující se stav a vybavení zázemí pro sportovní a nesportovní volnočasové aktivity</li> <li>• Nedostatečná prezentace obce na regionální úrovni</li> <li>• Nutnost dojíždění do zájmových kroužků do okolních měst</li> </ul>
Příležitosti	Ohrožení
<ul style="list-style-type: none"> <li>• Zvyšování ubytovací a stravovací kapacity</li> <li>• Zkvalitnění prezentace území na regionální úrovni</li> <li>• Zlepšování úrovně služeb pro návštěvníky</li> <li>• Orientace na šetrné formy cestovního ruchu</li> <li>• Podpora a rozvoj spolkové činnosti</li> <li>• Zajištění a podpora kulturního života</li> <li>• Zkvalitnění zázemí a vybavení pro sportovní a nesportovní volnočasové aktivity</li> <li>• Podpora volnočasových aktivit dětí a mládeže</li> </ul>	<ul style="list-style-type: none"> <li>• Upřednostňování jiných turisticky zajímavějších lokalit</li> <li>• Odchod obyvatel z obce</li> <li>• Odchod nadaných dětí do sportovních oddílů ve městech</li> </ul>

## **Komentář výsledků SWOT analýzy obce**

Z výsledků SWOT analýzy vyplývá, že území obce je místem s dobrou kvalitou životního prostředí, které je vhodné pro bydlení, odpočinek, rekreaci a sportovní vyžití. Nachází se zde spíše méně významné kulturní památky. Dominantou obce je kostel sv. Jana Křtitele a kamenný most přes řeku Orlici. Obec je vhodným výchozím bodem pro pěší turistiku a cykloturistiku. Negativem je však nedostatečná stravovací a ubytovací kapacita.

V obci funguje obchod s potravinami a smíšeným zbožím, je zde pošta, mateřská i základní škola (1. – 5. ročník). Ordinace praktického lékaře v obci není.

Elektrina, vodovod a plynovod jsou v obci zavedeny. Obec je odkanalizovaná, nemá však ČOV. Kvalita místních komunikací je průměrná. Rozsah a kvalita infrastruktury je samozřejmě zásadně ovlivněna finančními možnostmi obce.

Nabídka zaměstnání v samotné obci není dostačující, lidé dojíždějí za prací do blízkých měst a obcí. Co se jeví jako nedostatečně zajištěné, jsou sociální služby, a to jak terénního, tak pobytového charakteru.

Současný vývoj obce je dle zástupců obce považován jako dobrý. V posledních letech vzrostla výstavba rodinných domů, a tím došlo k nárůstu obyvatel v mladším věku.

## II. NÁVRHOVÁ ČÁST

**Strategická vize** obce je definována zejména na základě výsledků a závěrů předchozích bodů analytické části a také na základě jednání se starostou a zastupiteli obce. Naplnění vize bude dosaženo realizací tohoto strategického plánu rozvoje a na něj navazujících dokumentů, zejména akčních plánů na jednotlivé roky.

**Oblasti rozvoje** ve svém součtu kompletně pokrývají veškerou problematiku obce. **Priority (prioritní oblasti rozvoje)** vymezují několik klíčových směrů rozvoje, které jsou pro rozvoj obce společné. Jejich vymezení je důležité pro větší koncentraci úsilí obce do několika málo oblastí, které mohou přinášet efekty v rozvoji nebo řešení jejích problémů. Součástí formulování jednotlivých prioritních oblastí rozvoje je také formulace dlouhodobých **strategických cílů**, které stanovují cílový stav, kterého by chtěla obec dosáhnout. Jednotlivá **opatření** popisují kroky, kterými lze dosáhnout naplnění stanovených strategických cílů, a každé opatření se skládá z dílčích **aktivit**, jejichž uskutečnění vede k realizaci opatření.

### 1. Vize

Na základě charakteristických rysů obce, diskusí uvnitř obce, tj. se starostou, zastupiteli i občany obce, a provedené SWOT analýzy, byla pro obec formulována následující strategická vize:

**Verměřovice – živá obec podporující spolkovou činnost a přírodu ve svém okolí.**

### 2. Prioritní oblasti rozvoje

Cílem tohoto dokumentu je formulovat strategii dalšího rozvoje obce tak, aby byl naplněn účel jeho založení. V návaznosti na náměty obce na oblasti spolupráce, výstupy SWOT analýzy a formulovanou strategickou vizi proto byly starostou a zastupiteli obce definovány celkem tři následující prioritní oblasti rozvoje obce.

1. Technická a dopravní infrastruktura
2. Občanská vybavenost
3. Cestovní ruch, kultura, sport, osvěta

Jednotlivé prioritní oblasti kopírují oblasti použité ve SWOT analýze. Vymezují klíčové směry rozvoje, které jsou dané pro rozvoj obce. Jejich vymezení je důležité pro větší koncentraci úsilí obce do několika oblastí, které mohou přinášet efekty v rozvoji nebo řešení jeho problémů.

### 3. Strategické cíle, opatření, aktivity

V návaznosti na výše uvedené tři prioritní oblasti rozvoje obce byly starostou a zastupiteli obce stanoveny následující strategické cíle, opatření a na ně navazující konkrétní aktivity.

Ke každé aktivitě je uveden její popis.

<b>Oblast rozvoje</b>	<b>1. Technická a dopravní infrastruktura</b>
<b>Cíl</b>	Obec bude prostředím pro kvalitní život občanů s dostatečnou a kvalitní technickou a dopravní infrastrukturou.
<b>Opatření</b>	<b>1.1 Výstavba, správa, rekonstrukce, opravy a údržba technické a dopravní infrastruktury</b>
<b>Aktivita</b>	Opravy, rekonstrukce a zlepšení kvality místních komunikací, parkovišť a mostů včetně dopravního značení
Opravy a rekonstrukce místních komunikací, parkovišť a mostů jsou jednou z hlavních priorit obce. Rozsah a kvalita této infrastruktury jsou závislé především na finančních možnostech obce.	
<b>Aktivita</b>	Příprava pozemků pro výstavbu RD – výstavba komunikací a inženýrských sítí
V této aktivitě je zahrnuta výstavba komunikací a inženýrských sítí na pozemcích určených pro výstavbu rodinných domů. Příprava pozemků pro výstavbu nových rodinných domů je důležitou oblastí, které by se obec chtěla v budoucnu věnovat.	
<b>Aktivita</b>	Rekonstrukce, opravy, rozšíření a údržba veřejného osvětlení
Veřejné osvětlení je obecně nejstarší veřejnou službou. Pravidelná údržba včetně nutných oprav je pro obec poměrně finančně náročnou záležitostí. Provádění pravidelné údržby je důležité zejména z pohledu její životnosti a výše finančních nákladů vynakládaných na její provoz. U veřejného osvětlení, které již překročilo hranice své životnosti, je možné kompletní rekonstrukcí dosáhnout vysokých úspor nákladů na elektrickou energii i na pravidelnou údržbu této infrastruktury.	
<b>Aktivita</b>	Rozšíření kanalizace
Obec je z velké části odkanalizovaná. Obec plánuje v budoucnu vybudovat kanalizaci i v dalších částech, kde kanalizace dosud není. Zavedení kanalizační sítě je však finančně náročné, je proto závislé z velké části na finančních možnostech obce a na možnosti získání dotace.	
<b>Aktivita</b>	Modernizace a úprava sběrného místa
Odpadové hospodářství je jedním ze stěžejních bodů, které se neustále vyvíjejí a které obec stále řeší. S nárůstem odpadu vyvstává také potřeba zmodernizovat a upravit sběrné místo.	
<b>Aktivita</b>	Vybudování, úpravy a rozšíření prostor pro skladování komunální techniky a pořízení komunální techniky
Pořízení komunální techniky s sebou nese také potřebu jejího uskladnění. Obec by chtěla v budoucnu v souvislosti s pořízením komunální techniky vybudovat, rozšířit či upravit skladovací prostory.	

<b>Aktivita</b>	Zhotovení pasportů infrastruktury obce
Pasporty infrastruktury obcí poskytují jednoduchý a srozumitelný přehled o jejím aktuálním stavu. Pro jejího správce jde tak o silný nástroj na optimální a efektivní nastavení správy, evidence a plánování pravidelné údržby. Konkrétně pasport místních komunikací navíc patří mezi dokumenty, které obci ukládá zákon. Nejedná se pouze o pasport komunikací, ale i o pasporty dopravního značení, veřejného osvětlení, hrobových míst apod.	
<b>Opatření</b>	<b>1.2 Bezpečnost silničního provozu</b>
<b>Aktivita</b>	Dodržování povolené rychlosti v obci (radary apod.)
Oproti motoristicky vyspělým státům není v české společnosti stále bezpečnost silničního provozu vnímána jako priorita; právní vědomí účastníků silničního provozu na pozemních komunikacích je oproti vyspělým státům na nízké úrovni, stejně jako vymahatelnost práva. Pro nápravu současného stavu je využíván koordinovaný přístup v oblasti represe i prevence - to zahrnuje jednak pravidelné bezpečnostní akce policie, osvětu řidičů a přijetí některých nutných změn v právní úpravě provozu na pozemních komunikacích. Jednou z oblastí této problematiky je i dodržování povolené rychlosti v obcích. Tento problém mají snahu řešit i samy obce, a to instalací nejrůznějších zařízení, která v daný okamžik mohou řidiči poskytnout i zpětnou vazbu (elektronické radarové systémy apod.).	
<b>Aktivita</b>	Budování bezpečnostních prvků (ostrůvky, přechody, chodníky, apod.)
Zvýšení bezpečnosti silničního provozu v obcích je řešeno opatřeními stavební povahy, jako je budování zpomalovacích nebo ochranných ostrůvků, chodníků, přechodů pro chodce apod.	

<b>Oblast rozvoje</b>	<b>2. Občanská vybavenost</b>
<b>Cíl</b>	Obec bude místem pro kvalitní život občanů s odpovídajícím zázemím veřejných služeb.
<b>Opatření</b>	<b>2.1 Výstavba, rekonstrukce, opravy a údržba občanské vybavenosti</b>
<b>Aktivita</b>	Výstavba, rekonstrukce, opravy a údržba obecních budov a jejich vybavení
Výstavba, rekonstrukce, opravy a údržba obecních budov je poměrně nákladná záležitost, která může rozpočet obce zatížit i na několik let dopředu, nicméně bezproblémové fungování těchto budov souvisí s kvalitou života obyvatel v obci. Jedná se o bytové domy, obecní úřad či budovy, kde se scházejí členové spolků. Rekonstrukcí a oprav těchto budov dojde ke zkvalitnění zázemí, které občan od své obce očekává.	
<b>Aktivita</b>	Výstavba, rekonstrukce, oprava a údržba sportovišť a jejich vybavení
Sportoviště jsou obecně místem pro aktivní odpočinek občanů. Jejich výstavba či obnova včetně jejich vybavení je nezbytná pro vytváření odpovídajícího zázemí veřejných služeb.	
<b>Aktivita</b>	Vybudování, údržba, oprava, rekonstrukce a provoz dětských hřišť a odpočinkových zón
Dětská hřiště a odpočinkové zóny jsou místem pro aktivní i pasivní odpočinek občanů, ale i návštěvníků obce. Zajištění jejich provozu a pravidelné údržby jsou nezbytné pro kvalitní život v obci.	

<b>Aktivita</b>	Obnova a úprava veřejných prostranství a zeleně
Stejně tak údržba a obnova zeleně a veřejného prostranství obce vytváří prostor pro kvalitní život občanů v obci.	
<b>Opatření</b>	<b>2.2 Pořízení, opravy, rekonstrukce a údržba varovného, výstražného a informačního systému</b>
<b>Aktivita</b>	Pořízení informačních tabulí a směrovek
Pro dobrou orientaci v obci a okolí jsou vhodné různé informační tabule a směrovky, které příjemné a zjednoduší život nejen obyvatelům, ale i návštěvníkům obce.	
<b>Aktivita</b>	Údržba a rozšíření protipovodňových opatření, varovného systému a rozhlasu
Rovněž informovanost a varování občanů jsou důležité pro kvalitní život v obci. V této aktivitě je zahrnuta údržba a rozšíření protipovodňových opatření, varovného systému a rozhlasu.	
<b>Opatření</b>	<b>2.3 Provoz JSDH</b>
<b>Aktivita</b>	Pořízení vybavení pro JSDH
V této aktivitě je zahrnuto pořízení vybavení pro JSDH, které je nezbytné pro dobré fungování jednotky a bezpečnost jejích členů.	
<b>Aktivita</b>	Vybudování, rekonstrukce a opravy budov pro JSDH
Vybudování, rekonstrukce a opravy budov sloužících JSDH jsou také poměrně nákladnou záležitostí, ovšem dobré zázemí je důležité pro bezproblémové fungování JSDH.	

<b>Oblast rozvoje</b>	<b>3. Cestovní ruch, kultura, sport, osvěta</b>
<b>Cíl</b>	Obec bude atraktivní turistickou oblastí, která využívá přírodních krás a turistických cílů v obci a jejím blízkém okolí.
<b>Opatření</b>	<b>3.1 Turistické cíle</b>
<b>Aktivita</b>	Zbudování turistických tras, naučných stezek a příslušenství
Obec je místem s dobrou kvalitou životního prostředí, které je vhodné pro odpočinek, rekreaci a sportovní vyžití. Vybudování turistických tras, naučných stezek a příslušenství by znamenalo tuto stránku obce ještě více posílit a přilákat do obce a jejího okolí více turistů.	
<b>Aktivita</b>	Opravy památek
Na území obce se nachází několik kulturních památek. Jedná se jak o větší nemovité památky, tak i o drobné kulturní památky místního významu. Kulturní památky jsou nezaměnitelnou součástí naší krajiny a velmi cennou ukázkou lidové umělecké tvorby. Opravená a udržovaná kulturní památka je znakem aktivního přístupu obyvatel z jejího okolí k obecné společensko-kulturní potažmo krajinné problematice.	
<b>Aktivita</b>	Péče o krajinu
Na území obce se nachází přírodní rezervace a významné krajinné prvky, které je třeba chránit.	
<b>Opatření</b>	<b>3.2 Poskytování kvalitních služeb</b>
<b>Aktivita</b>	Zkvalitnění a navýšení stravovacích a ubytovacích kapacit
Negativem obce je nedostatečná stravovací a ubytovací kapacita. I tuto problematiku by chtěla obec v budoucnu řešit.	
<b>Opatření</b>	<b>3.3 Prezentace obce</b>

<b>Aktivita</b>	Zajištění dostatečné a kvalitní propagace na regionální úrovni
Zajištění dostatečné a kvalitní propagace obce je jedním ze základních nástrojů, jak prezentovat samotnou obec širokému okolí s cílem zvýšit cestovní ruch v obci a okolí.	
<b>Opatření</b>	<b>3.4 Podpora komunitního života v obci</b>
<b>Aktivita</b>	Zajištění a podpora bohatého kulturního života
Kulturní život v obci je dostatečný. Obec však hodlá i v budoucnu podporovat kulturní život, a to zejména prostřednictvím spolků.	
<b>Aktivita</b>	Podpora a rozvoj spolkové činnosti
Podpora mezilidských vztahů obyvatel, občanských spolků a sdružení v souladu s místními tradicemi je zaměřena na aktivní společenský a spolkový život v obci.	

## III. IMPLEMENTAČNÍ ČÁST

### 1. Akční plán

Akční plán plní funkci databáze aktivit, konkretizuje předpoklady a finanční náročnost jejich uskutečnění.

Akční plán podléhá pravidelné aktualizaci, která následuje minimálně po uplynutí období, na které je akční plán sestaven, popřípadě po vyhodnocení dosavadní realizace aktivit. Jedná se tedy vždy o aktuální přílohu strategie, ve které jsou specifikovány projekty, které by měly být realizovány v horizontu jednoho roku.

**Akční plán na období 2020 - 2021 je nedílnou součástí tohoto strategického plánu a je umístěn v příloze č. 1 tohoto dokumentu.**

### 2. Implementace

Implementační část strategického rozvojového dokumentu nastavuje pravidla, jak strategii uvést v život. Popisuje procesy tvorby akčních plánů, které ze strategie vycházejí a jež definují konkrétní projekty přispívající k plnění strategických cílů. Implementační kapitola také nastavuje proces vyhodnocování úspěšnosti strategie.

Pro potřeby úspěšné realizace strategie jsou zvoleny následující řídicí, výkonné a kontrolní mechanismy:

- 1) Řídicí složka
- 2) Výkonná složka
- 3) Kontrolní složka

**Řídicí složkou je zastupitelstvo obce.** Tento řídicí orgán usměrňuje realizaci strategie dle aktuální situace a možností, a to na základě svých znalostí a vědomostí a podkladů, které obdrží od výkonné složky či externích subjektů. Tento orgán projednává navrhované aktualizace a doplňky strategického plánu, a to na základě podkladů předložených výkonnou, příp. kontrolní složkou. Projednává podněty a připomínky z řad vlastních členů a veřejnosti.

**Výkonnou složkou je starosta.** Ve spolupráci s dalšími zaměstnanci obce fakticky realizuje usnesení a pokyny složky řídicí. Zajišťuje realizaci vybraných projektů, připravuje podklady pro řídicí složku v otázce realizace dalších projektů. Spolupracuje s externími subjekty (orgány veřejné správy, dodavatelé apod.).

**Kontrolní složkou je kontrolní výbor.**

## **IV. MONITORING A HODNOCENÍ REALIZACE STRATEGIE**

K monitorování a hodnocení realizace strategie dochází pravidelným sledováním stavu realizace jednotlivých opatření, aktivit a konkrétních projektů tohoto strategického plánu.

Monitorování stavu realizace jednotlivých opatření, aktivit a konkrétních projektů provádí kontrolní výbor 1x ročně. Kontrolní výbor vždy vyhotoví monitorovací zprávu dle přílohy č. 2 tohoto strategického dokumentu, kterou předloží na vědomí zastupitelstvu obce.

Výsledky tohoto monitoringu budou jedním z podkladů pro přípravu Akčního plánu na následující období a případnou úpravu a aktualizaci strategie rozvoje obce.

## **V. PŘÍLOHY**

**Příloha č. 1: Akční plán na období 2020 – 2021**

**Příloha č. 2: Monitoring**

## VI. ZDROJE

Strategický rozvojový dokument obce Verměřovice na roky 2015 - 2019

Územní plán obce Verměřovice

Webové stránky obce Verměřovice [online], dostupné z <http://www.vermerovice.cz/>

Webové stránky Českého statistického úřadu [online], dostupné z: <http://www.czso.cz>

Webové stránky města Žamberk [online], dostupné z: <http://www.zamberk.cz/>

Webové stránky Mapy.cz [online], dostupné z: <http://mapy.cz>

Webové stránky Ministerstva práce a sociálních věcí [online], dostupné z: <http://mpsv.cz>

Webové stránky Agentury ochrany přírody a krajiny České republiky [online], dostupné z: <http://www.nature.cz>

Webové stránky Národního památkového ústavu [online], dostupné z: <http://www.npu.cz>

Webové stránky Pardubického kraje [online], dostupné z: <http://www.pardubickykraj.cz>

Webové stránky Ústředního archivu zeměměřictví a katastru [online], dostupné z: <https://archivnimapy.cuzk.cz>

Webové stránky Ministerstva životního prostředí [online], dostupné z: <http://mzp.cz>

Webové stránky Idos.cz [online], dostupné z: <http://www.idos.cz>

Webové stránky Výzkumného ústavu meliorací a ochrany půdy, v.v.i. [online], dostupné z: <http://mapy.vumop.cz>

Webové stránky Mapakriminality.cz [online], <http://www.mapakriminality.cz>

Webové stránky Národního geoportálu INSPIRE [online], dostupné z: <https://geoportal.gov.cz>

Webové stránky Hydroekologického informačního systému VÚV TGM [online], dostupné z: <http://heis.vuv.cz>

Webové stránky České geologické služby [online], dostupné z: <https://mapy.geology.cz>

Webové stránky MAS Orlicko [online], dostupné z: <http://www.mas.orlicko.cz/>

Webové stránky Cyklotrasy.cz [online], dostupné z: <http://cyklotrasy.cz>

PERLÍN, Radim a spol., *Strategický plán mikroregionu - metodická příručka pro zájemce o strategické plánování ve venkovských mikroregionech a obcích* [online], dostupné z: <http://www.neolokator.cz/>

Svaz měst a obcí České republiky, *Příručka pro člena zastupitelstva obce po volbách 2018* [online], dostupné z: <http://www.smocr.cz>